

# Bayerischer Wald

URLAUB IM OBEREN BAYERISCHER WALD



Naturpark Oberer  
Bayerischer Wald

URLAUBS  
MAGAZIN

2023

NATUR & GENUSS  
WELLNESS & AUSZEIT  
ABENTEUER FAMILIE  
WALD ACTION WASSER

MEIN URLAUB IM BAYERISCHEN WALD UNTER

[www.bayerischer-wald.org](http://www.bayerischer-wald.org)





# ERFRISCHEND NATÜRLICH




## WILLKOMMEN

### Inhalt Urlaubsmagazin

#### UNSERE NATUR

Flora und Fauna  2

#### URLAUBSREGIONEN

Bayerischer Wald ganz oben  4

Kötztinger Land 8

Lamer Winkel 12

Land der Regenbogen  16

Vorderer Bayerischer Wald 20

#### AKTIVURLAUB IM SOMMER

Naturentdecker 26

Wanderparadies 28

Radfahren 32

Mountainbiken 34

Bootswandern und Angeln 36

Laufen und Klettern  38

Sportveranstaltungen 40

#### FAMILIENURLAUB

Kinderland 44

Urlaub auf dem Bauernhof 46

Badespass 48

Wellness und Gesundheit 50

Waldbaden und Gesundwandern 52

Herzenssache  53

Barrierefreiheit 54

#### UNSERE TRADITIONEN

Kultur und Brauchtum 58

Festspiele 60

Museen und Galerien  62

Regionale Spezialitäten 64

#### WINTERPARADIES

Aktiver und sanfter Urlaub 68

Skigebiete  70

Langlaufloipen 72

#### INFOS UND SERVICE

Kulturveranstaltungen 74

Infomaterial · Kontakt · Anfahrt  76

## ERLEBNISSE ONLINE BUCHEN

Buchen Sie einfach und bequem Führungen, Eintritte oder Reservierungen vor der Reise oder schon am Urlaubsort und genießen Sie viele Vorteile!



Ein Besuch im Naturpark Oberer Bayerischer Wald ist zu jeder Jahreszeit ein ganz besonderes Erlebnis. Wandern über acht Tausender durch den Lamer Winkel bis zum König des Bayerwaldes, den Großen Arber. Sich eine Auszeit gönnen und etwas für die Gesundheit tun im Kötztinger Land. Radfahren entlang der Flüsse in der Region um die alten Handelsstädte Cham und Roding. Ganz besondere Familienerlebnisse genießen im Waldmünchner Urlaubsländ und Hohenbogenwinkel. Die perfekten Trails finden auf den zahlreichen Mountainbikestrecken oder mit den Naturparkranger die einzigartige Landschaft erkunden.

## IHR MOBILER URLAUBSSERVICE



Wir bieten Ihnen einen Mobilen Urlaubsservice, mit dem Sie bequem und aktuell Veranstaltungen, Gastronomie, Ausflugsmöglichkeiten, Wandern-, Radel- und Mountainbiketouren aufrufen können.

Testen Sie uns!





Der **Kleine Arbersee** am Fuße des Bayerwaldkönigs

»DAS BESTE STEHT NICHT IMMER IN DEN BÜCHERN, SONDERN IN DER NATUR.«

ADALBERT STIFTER – der berühmte Dichter des Bayerischen Waldes



In der Natur „lesen“ und unvergessliche Naturerlebnisse mit nach Hause nehmen, können Sie im **Naturpark Oberer Bayerischer Wald** unzählige. Der zertifizierte Qualitätsnaturpark gehört zum größten zusammenhängenden Waldgebirge Mitteleuropas und besticht durch seinen vielfältigen Natur- und Lebensraum. Von der Auenlandschaft entlang des Flusses Regen bis hin zu den Bayerwaldbergen Kaitersberg, Osser, Hohenbogen, Gibacht-Voithenberg und nicht zu vergessen den **König des Bayerwaldes**, der Große Arber, bietet diese Urlaubsregion unzählige Highlights.

Für die Wanderer zum Beispiel empfehlen wir die **„Acht-Tausender Tour“** durch die ursprüngliche Bergwelt entlang des Bayerischen Waldes. Traumhafte Ausblicke bis ins Voralpenland oder in den Böhmerwald inklusive. Ein anderer Weg führt Sie von der Hölle ins Paradies – quer durch ein einzigartiges Naturschutzgebiet.

Mit über **179.000 Hektar** gehört der Naturpark Oberer Bayerischer Wald zu den größten in Bayern. Eine Urlaubsregion, in der man vieles unternehmen kann, aber nichts tun muss. Denn schon allein die wunderschöne Landschaft bietet ein Urlaubserlebnis, das unvergleichlich ist. Tanken Sie Energie, entfliehen Sie dem Alltag, halten Sie inne und lassen Sie sich ein, auf das was Ihnen Wälder, Berge, Seen und Flüsse fernab vom Massentourismus zu bieten haben.



Markante Felsformationen als Wanderhighlights



Arracher Moor



Naturschutzgebiet **Rötelseeweiher** bei Cham

Erdgeschichtlich gehört der Naturpark Oberer Bayerischer Wald zur wesentlichen Randzone der „**Böhmischen Masse**“, die zu den Urgebirgen des Erdaltertums zählt.

Eine geologische Besonderheit ist der „**Pfahl**“, ein 140 km langer Quarzgang, der quer durch die Region verläuft. Ökologisch wertvoll sind die Flusstäler von Regen, Chamb und Schwarzach. So wurde zum Beispiel die Cham-Further Senke bereits in der Altsteinzeit besiedelt. Im Jahre 748 wurde die **Urpfarrei in Chammünster** gegründet. Von hieraus begann die Besiedelung des Bayerischen Waldes, da sie an einer wichtigen Handelsstraße zwischen Bayern und Böhmen lag.

Viele Tiere, die man vielleicht von Zoobesuchen kennt, leben hier im ostbayerischen Grenzgebiet. Luchs, Fischotter, Auerwild und viele mehr haben sich im Naturpark Oberer Bayerischer Wald ihren Lebensraum erhalten,

aber auch seltene Wasservögel und Wiesenbrüter finden im **Naturschutzgebiet Regentalae** optimale Rast- und Brutbedingungen.

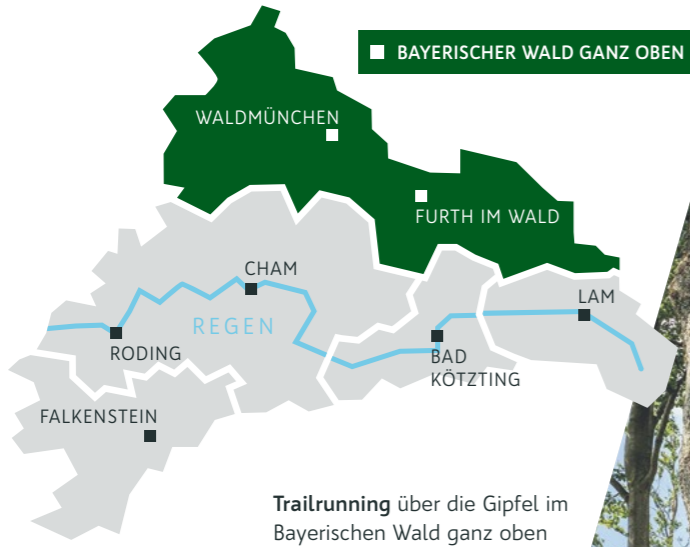
**Unsere Naturparkranger** laden Sie ein zu einer erlebnisreichen Führung und Sie werden erstaunt sein über die artenreiche Pflanzenwelt. Teufelskralle, Knabenkraut, Buschnelke, um nur einige zu nennen, haben im Naturpark ihren Lebensraum gefunden.

Besonders beeindruckend sind die Naturschutzgebiete am **Kleinen Arbersee** mit seinen schwimmenden Inseln oder der im **Falkensteiner Vorwald** gelegene Schloss- und Felsenpark rund um die Burg Falkenstein. Der zweitgrößte Felsenpark Bayerns besteht aus zahlreichen Granitklippen, dem Froschmaul, dem Steinernen Gässchen, dem Hohlen Stein oder der Himmelsleiter. Einzigartig ist auch das **Arracher Moor** im Lamer Winkel mit seinen seltenen Pflanzen. Aber Vorsicht: Hin und wieder begegnen Ihnen hier die geheimnisvollen Moorhexen.

- NATUR
- REGION
- AKTIV
- FAMILIE
- TRADITION
- WINTER
- SERVICE







Trailrunning über die Gipfel im Bayerischen Wald ganz oben

HOHENBOGENWINKEL  
DRACHENLAND FURTH IM WALD  
WALDMÜNCHNER URLAUBSLAND



In Deutschland zuhause. In Bayern dahoam. Im Bayerischen Wald ganz oben.



Wallfahrtskirche Neukirchen b. HL. Blut



Wanderung zur Ruine Schwarzenburg



Natur-Aktiv-Region – DSV-zertifiziert

Further Drachenstich und Besuch des Drachenturm in Treffelstein



REGION | BAYERISCHER WALD GANZ OBEN

NATUR  
REGION  
AKTIV  
FAMILIE  
TRADITION  
WINTER  
SERVICE



# BAYERISCHER WALD GANZ OBEN

Familienwandern am Drachensee

[WWW.BAYERISCHER-WALD-GANZ-OBEN.DE](http://WWW.BAYERISCHER-WALD-GANZ-OBEN.DE)



**G**anz oben im Bayerischen Wald, wo der Wald Bayern und Böhmen verbindet, wartet eine kontrastreiche Landschaft darauf, entdeckt zu werden. Von unseren Gipfeln Hohenbogen, Gibacht, und dem tschechischen Čerchov weitet sich der Blick über Grenzen hinweg.

Erleben Sie unsere Geschichte hautnah und fühlen Sie die Unverfälschtheit der Menschen. Ganz oben stehen wir nicht nur geografisch. Unser „Further Drache“ hat als größter Schreitroboter der Welt einen Platz „ganz oben“ und auf dem ehemaligen **Nato-Turm am Hohenbogen** können Sie sich „ganz oben“ den Wind um die Nase wehen lassen. Mit vielen innovativen Aktionen, wie dem ersten grenzüberschreitenden deutsch-tschechischen **DSV nordic aktiv Zentrum** oder den eBike-Ladestationen mit USB-Anschlüssen für Handys sind wir „ganz oben“ dabei.

- Arnschwang
- Eschlkam
- Furth im Wald
- Gleißenberg
- Neukirchen beim Heiligen Blut
- Rötz
- Schönthal
- Tiefenbach
- Treffelstein
- Waldmünchen





Erholungsort

## Arnschwang

HÖHE 400 m NN EINWOHNER 2.000

ANFAHRT Zug und Bus

Der Erholungsort ist günstig an der Bahnstrecke zwischen Cham und Furth im Wald gelegen. Für Radelfreunde ist der Ort mit seiner direkten Lage am Chamtal-Radweg sowie am Fernradweg München-Regensburg-Prag idealer Ausgangspunkt. Das Fahrradmuseum in der Ortsmitte ist sehenswert. Auf Mountainbike-Fans warten verschiedene Touren von leicht bis sehr anspruchsvoll. Das LBV-Zentrum „Mensch und Natur“ im Ortsteil Nößwartling ist nicht nur wegen des deutschlandweit einzigartigen Eisvogelsteigs einen Besuch wert. Der fischreiche Chamb-Fluss, die sagenumwobenen Schrazelgänge, das älteste original erhaltene FFW-Haus Bayerns sind weitere Besonderheiten Arnschwangs. Entdecken Sie den Ort mit den kostenlos zur Verfügung stehenden Audio-Guides.

Tourismusbüro  
Kirchgasse 10  
93473 Arnschwang

TELEFON 09977 / 94 00-12  
tourist@arnschwang.de  
www.arnschwang.de



Markt

## Eschlkam

HÖHE 500 – 700 m NN EINWOHNER 3.400

ANFAHRT Zug Furth im Wald und Bus

Der malerisch gelegene Ferienort Eschlkam nahe dem Drachensee ist Ausgangspunkt des Ostbayerischen Jakobsweges. Die herrliche Lage von Eschlkam beschreibt schon der hier geborene Bayerwaldlicher Maximilian Schmidt genannt Waldschmidt. Leben und Werk sind in der neuen Waldschmidt-Ausstellung dargestellt. Der Kunstwanderweg „Grenzbegegnungen – Wege zwischen Ost und West“ mit Kunstpavillon, das Schwirzer-Denkmal sowie die Bayerisch-Böhmischen Wochen zeigen die besondere Verbindung zum Nachbarland Böhmen. Ganzjährig werden geführte Wanderungen angeboten.

Tourismusbüro  
Waldschmidtplatz 2  
93458 Eschlkam

TELEFON 09948 / 94 08 15  
martin.daiminger@markt-eschlkam.de  
www.eschlkam.de

Erholungsort – Stadt

## Furth im Wald

HÖHE 410 – 900 m NN EINWOHNER 9.000

ANFAHRT Zug und Bus

Der historisch bedeutende Ort liegt idyllisch zwischen den Bergzügen Gibacht und Hohenbogen an der bayerisch-böhmischen Grenze. Bekannt ist die Grenzstadt vor allem durch das älteste deutsche Volksschauspiel, den „Furth Drachenstich“ (jährlich im August) mit seinem imposanten High-Tech-Drachen „Tradinno“ und einem umfangreichen Rahmenprogramm. Seit 2018 ist der Furth Drachenstich Immaterielles Kulturerbe Deutschland. Top Ausflugsziele sind die Drachenhöhle, das Landestormuseum, der Wildgarten mit Unterwasser-Beobachtungsstation, der Ausflugsplatz am Steinbruchsee, die Erlebniswelt Flederwisch,



# ORTE

WWW.BAYERISCHER-WALD-GANZ-OBEN.DE



ganz oben

die Felsengänge sowie die Hammerschmiede und das Kindertheater auf der Waldbühne. Outdoor-Begeisterte erwarten 700 km Mountainbike-Strecken mit vielen geführten Touren, über 200 km hervorragend markierte Wanderwege, das Freizeit- und Erholungszentrum am „Drachensee“, einen 18-Loch-Panorama-Golfplatz, das DSV-nordic-aktiv-Zentrum (Sommer und Winter), u.v.m.

Tourist-Info  
Schlossplatz 1  
93437 Furth im Wald

TELEFON 09973 / 50 980  
tourist@furth.de  
www.furth.de



Erholungsort

## Gleißenberg

HÖHE 422 – 650 m NN EINWOHNER 912

ANFAHRT Zug Furth im Wald und Bus

Gleißenberg, umgeben von einer Bergkette des Bayerischen Waldes, befindet sich in einem nur nach Süden offenen Talkessel. Durch sein mildes Klima wird der Ort auch das „Bayerische Meran“ genannt. Gleißenberg ist ein Ferienort mit Tradition. Vor hundert Jahren kamen Prinzen des bayerischen Königshauses regelmäßig in diese Gegend zur „Sommerfrische“.

Tourismusbüro  
Rathausplatz 2  
93477 Gleißenberg

TELEFON 09977 / 94 11 90  
poststelle@gleissenberg.de  
www.gleissenberg.de



Erholungsort – Markt

## Neukirchen beim Heiligen Blut

HÖHE 500 – 1.050 m NN EINWOHNER 3.900

ANFAHRT Zug Furth im Wald und Bus

Der traditionsreiche Marienwallfahrtsort liegt zwischen Furth im Wald und Lam, am Fuße des Hohenbogen. Besuchen Sie das Wallfahrtsmuseum mit über 1.000 Exponaten, das grenzüberschreitende Begegnungszentrum im Franziskaner-Kloster mit Wachskunstgalerie und Klostergarten (zu bestimmten Zeiten zugänglich), den Klangweg und Naturlehrpfad mit Mitmachstationen, dem Calisthenics-Park sowie das traumhaft gelegene Naturbad. Im Sport- und Freizeitzentrum Hohenbogen bringt Sie die Doppelsesselbahn zum Gipfel des Hohenbogen. Mit der Sommerrodelbahn geht es in rasanter Fahrt wieder bergab. Das Wintersportzentrum bietet neben der Doppelsesselbahn eine Rodelbahn, Schlepplifte, Flutlichtskifahren, Skischule und im Langlaufzentrum Neurittsteig einen Flutlichtrundkurs. Nehmen Sie an einer geführten thematischen Wanderung teil, oder erkunden Sie das Nachbarland auf grenzüberschreitenden Wanderwegen, gespurten Loipen nach Tschechien oder grenzüberschreitenden Busausflügen. Kostenlose Nutzung des ÖPNV in der Region.

Tourist-Info  
Marktplatz 10  
93453 Neukirchen b. Hl. Blut

TELEFON 09947 / 94 08 21  
tourist@neukirchen.bayern  
www.neukirchen.bayern



Erholungsort – Stadt

## Rötz

HÖHE 427 – 706 m NN EINWOHNER 3.580

ANFAHRT Zug Bodenwöhr oder Cham und Bus

Der staatlich anerkannte Erholungsort Rötz liegt am Fuße des Schwarzwirberges. Die mächtige Burganlage auf dem Schwarzwirberberg ist alljährlich zwischen Mai und August Schauplatz der Schwarzenburg-Festspiele. Der Ferienort Rötz liegt am Qualitäts-Wanderweg „Goldsteig“. In den Bergwäldern und im weiten Tal der Schwarzach rund um Rötz, findet der Urlauber ein herrliches Wandergebiet und interessante Radwandertouren. Angel- und Wassersportler kommen am 7 km langen Eixendorfer Stausee und dem unberührten Ufer der Schwarzach auf ihre Kosten. Das Oberpfälzer Handwerksmuseum informiert über längst vergangene Handwerkskunst in original eingerichteten Werkstätten. Im Fürstenkasten ist eine ständige Ausstellung zum Thema Stadtgeschichte eingerichtet. Die Freizeitwelt mit Wasserrutsche, Wasserpilz, Massagedüsen und Sauna bietet Action und Entspannung für Jung und Alt.

Tourist-Info  
Böhmerstraße 18  
92444 Rötz

TELEFON 09976 / 94 11 60  
tourist@roetz.de  
www.roetz.de



Gemeinde

## Schönthal

HÖHE 400 – 510 m NN EINWOHNER 2.030

ANFAHRT Zug Waldmünchen und Bus

Genießen Sie ruhige Sommerfrische und ein herrliches Wandergebiet im schönen Schwarzsachtal. Radelfreunde lädt der grenzüberschreitende Schwarzsachtal-Radweg zu einer Wegschleife entlang der Böhmisches Schwarzach ein. Sehenswert ist die Klosteranlage aus dem 12. Jahrhundert, sowie ein Denkmal im Ortsteil Hiltersried, das an die Niederlage der Hussiten im Jahre 1433 erinnert.

Tourismusbüro  
Rathausplatz 1  
93488 Schönthal

TELEFON 09978 / 84 020  
poststelle@gemeinde-schoenthal.de  
www.gemeinde-schoenthal.de



Gemeinde

## Tiefenbach

HÖHE 490 – 818 m NN EINWOHNER 1.980

ANFAHRT Zug Waldmünchen und Bus

Tiefenbach liegt ruhig und schön in waldreicher Landschaft am Fuße von Schneeberg und Frauenstein. Der nahegelegene Silbersee lädt zu einer 6 km langen Tour um den See, aber auch zum Baden, Segeln und Surfen ein. In unmittelbarer Nähe zum Naturwaldbad befindet sich der beliebte Zeltplatz. Sehenswert sind das Museum in der ehemaligen Klöppelschule und das Museum Ludwig Gebhard mit Skulpturenweg.

Tourismusbüro  
Hauptstraße 33  
93464 Tiefenbach

TELEFON 09673 / 92 21-11  
poststelle@tiefenbach-opf.de  
www.tiefenbach-opf.de

Gemeinde

## Treffelstein

mit Ortsteil Biberbach

HÖHE 472 – 694 m NN EINWOHNER 970

ANFAHRT Zug Waldmünchen und Bus

Ruhiger Ferienort im Schwarzsachtal nahe dem Silbersee. Der Ort bietet ausgedehnte Wandermöglichkeiten durch naturbelassene Wälder und liegt direkt am grenzüberschreitenden Schwarzsachtal-Radweg. Sehenswert ist der 15 Meter hohe Drachenturm, ein idealer Aussichtspunkt über die Umgebung rund um den Silbersee.

Gemeinde Treffelstein  
Burgstraße 3  
93492 Treffelstein

TELEFON 09673 / 92 21-11  
poststelle@treffelstein.de  
www.treffelstein.de



Luftkurort – Stadt

## Waldmünchen

HÖHE 512 – 960 m NN EINWOHNER 7.750

ANFAHRT Zug und Bus

Am Fuße des Čerchov, dem höchsten Berg im Böhmerwald, liegt der Luftkurort Waldmünchen. Ein Highlight in der Grenzland- und Trenckstadt ist das traditionelle Festspiel „Trenck der Pandur“ (Juli/August). Erlebnisraum Perlsee mit Badestelle, Rundwanderweg – top für Familien –, Bootsfahren, Angeln, Erlebnisspielplatz „Räuberhöhle“ und Komfortcampingplatz in malerischer Lage. Über 140 km bestens markierte Wanderwege auf bayerischer und böhmischer Seite und 700 km (teils grenzüberschreitende) Mountainbike-Touren versprechen wunderbare Begegnungen mit der Natur, genauso wie DSV-zertifizierte Loipen (teils grenzüberschreitend) und Winter- und Schneeschuhwanderungen. Sehenswert ist das Grenzland- und Trenckmuseum. Spaß und Erholung findet man im Erlebnisbad AquaFit mit Riesenrutsche, Erlebnisbecken, Saunalandschaft u.v.m.

Tourist-Info  
Marktplatz 16  
93449 Waldmünchen

TELEFON 09972 / 30 725  
tourist@waldmuenchen.de  
www.waldmuenchen.de

### URLAUBSPROSPEKT

#### DRACHENLAND / HOHENBOGENWINKEL



Tourist-Info  
Neukirchen b. Hl. Blut  
Marktplatz 10  
93453 Neukirchen b. Hl. Blut

TELEFON 09947 / 94 08 21  
info@hohenbogenwinkel.de  
www.bayerischer-wald-ganz-oben.de

### URLAUBSPROSPEKT

#### WALDMÜNCHNER URLAUBSLAND



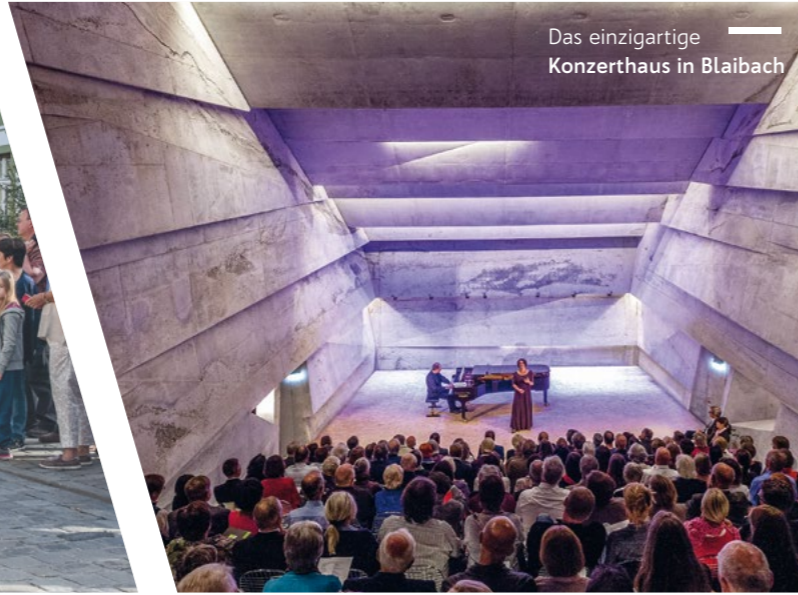
Tourist-Info  
Waldmünchen  
Marktplatz 16  
93449 Waldmünchen

TELEFON 09972 / 30 725  
tourist@waldmuenchen.de  
www.bayerischer-wald-ganz-oben.de





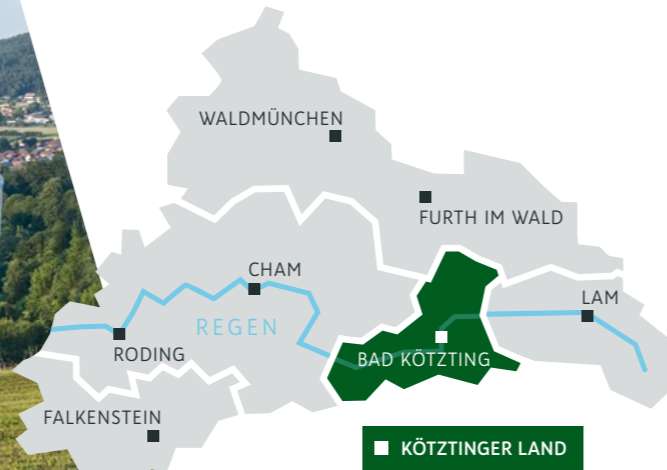
Jahrhundertalte Tradition:  
Kötztlinger Pfingstritt



Das einzigartige  
Konzerthaus in Blaibach



Beste Aussichten für Ihre Gesundheit



KÖTZTINGER LAND



Aussichtsplattform und Gipfelsteig  
am Hohenbogen



Spielbank Bad Kötzing

AQACUR.  
Die Badewelt  
in Bad Kötzing



# GESUND UND ERFRISCHEND



Erholen. Entspannen. Wohlfühlen.

[WWW.KOETZTINGER-LAND.DE](http://WWW.KOETZTINGER-LAND.DE)



**J**ung, frisch und unglaublich entspannend: So erwartet Sie das **Kötztlinger Land**. Im Tal des Weißen Regen, umgeben von herrlichen Bayerwaldbergen, ist es nicht nur eine ideale Urlaubsregion für Erholungssuchende, sondern auch ein perfekter Ausgangspunkt für alle Wander-, Rad- und Wassersportfreunde.

- Bad Kötzing
- Blaibach
- Grafenwiesen
- Hohenwarth
- Miltach
- Rimbach
- Zandt

Entdecken Sie eine wald- und wiesengrüne Welt mit verspielten Bächen, endlosen Wäldern und in der Sonne leuchtenden Berggipfeln. Tradition und Brauchtum werden hier großgeschrieben, Gastfreundschaft gepflegt und vor allem Familien mit Kindern sind hier bestens aufgehoben. **Die Region ist perfekt**, wenn Sie buntes Treiben in idyllischer Lage suchen.






# ORTE

## Bei uns KÖTZINGER LAND

WWW.KOETZINGER-LAND.DE

Kneippheilbad – Stadt

### Bad Kötzing



HÖHE 386 – 1.112 m NN EINWOHNER 7.383

ANFAHRT Zug und Bus



Jung, frisch und unglaublich entspannend: Bad Kötzing erwartet Sie mit attraktiven Angeboten. Erholung und Gesundheitsurlaub in einer Landschaft wie aus dem Bilderbuch. AQACUR Bad Kötzing: Badespaß pur für die ganze Familie, Sauna und Wellness, Fitness und Therapie. Bayerns jüngstes Kneippheilbad ist ganz auf Gesundheit eingestellt: 12,6 ha großer Kurpark, Erste Deutsche Klinik für Traditionelle Chinesische Medizin, Mittelbayerisches Rehaszentrum, SINOCUR-Präventionszentrum, ambulante Kneippkurbetriebe, ein breites Angebot für fitnessbegeisterte Gäste, zeitgemäße Einrichtungen für Wellness, Beauty, Gesundheit und Wandern in den endlosen Wäldern des Bayerischen Waldes. Machen Sie einen Einkaufsbummel, schlendern Sie durch die Stadt, genießen Sie die prämierten Schnaps-Ideen in den beiden Bärwurzereien, besichtigen Sie die Kirchen, spazieren Sie an der malerischen Uferpromenade entlang – oder versuchen Sie Ihr Glück einfach in der Spielbank Bad Kötzing. Auf keinen Fall sollten Sie sich aber die Pfingstfestwoche mit dem Pfingsttritt, den Roßtag im August oder den Christkindlmarkt im Advent entgehen lassen. Kostenlose Benutzung von Bus und Bahn im Landkreis Cham.

Kur- und Gästeservice Bad Kötzing  
Bahnhofstraße 15  
93444 Bad Kötzing

TELEFON 09941 / 400 32 150  
tourist@bad-koetzing.de  
www.bad-koetzing.de

### URLAUBSPROSPEKT KÖTZINGER LAND



Kur- und Gästeservice  
Bahnhofstraße 15  
93444 Bad Kötzing

TELEFON 09941 / 400 32 150  
tourist@bad-koetzing.de  
www.koetzing-land.de

Zahlreiche Radwege erschließen das Kötztlinger Land



Erholungsort

### Blaibach



HÖHE 394 m NN EINWOHNER 1.946

ANFAHRT Zug und Bus



Zwischen Cham und Bad Kötzing liegt inmitten einer reizvollen und idyllischen Landschaft, eingebettet im oberen Regental, der Erholungsort Blaibach. Die umliegende romantische Naturlandschaft bietet ideale Voraussetzungen für Ruhe, Erholung und Naturerlebnis pur. Zugleich ist der Ort die perfekte Wahl für Kultur- und Kunstliebhaber. Im modernen Kultur- und Konzerthaus werden das ganze Jahr über Konzerte aus verschiedensten Musikrichtungen angeboten. Blaibach ist idealer Ausgangspunkt zum Wandern, Radeln, Angeln, Bootwandern, und Wassersport am Blaibacher See. Kostenlose Benutzung von Bus und Bahn im Landkreis Cham.

Tourist-Info Blaibach  
Kirchplatz 6  
93476 Blaibach

TELEFON 09941 / 94 50 13  
tourist@blaibach.de  
www.blaibach.de

Erholungsort

### Grafenwiesen



HÖHE 410 – 610 m NN EINWOHNER 1.480

ANFAHRT Zug und Bus



Weit ab vom Massentourismus liegt der Urlaubsort Grafenwiesen in überaus reizvoller Lage, sanft eingebettet zwischen den Bergrücken Hohenbogen und Kaitersberg, am Ufer des Weißen Regens. Sehenswert sind das Zündholz- oder das Bierkrugmuseum. Besuchen Sie den Greifvogelpark. Entspannen Sie nach einer ausgedehnten Wanderung im Familienfreibad oder im Kurpark mit Sommerstockbahn, Kneipp-Tretbecken und Grillplatz. Kostenlose Benutzung von Bus und Bahn im Landkreis Cham.

Tourist-Info Grafenwiesen  
Rathausplatz 6  
93479 Grafenwiesen

TELEFON 09941 / 94 03 17  
tourist-grafenwiesen@t-online.de  
www.grafenwiesen.de



Wandergebiet am Kaitersberg

Tausend Meter und mehr erklimmen und mit herrlichen Aussichten belohnt werden

Erholungsort

### Hohenwarth



HÖHE 550 m NN EINWOHNER 1.972

ANFAHRT Zug und Bus



Der Erholungsort Hohenwarth liegt eingebettet zwischen den Bergzügen Kaitersberg und Hohenbogen im Tal des Weißen Regen. Ob Genießer oder aktiver Urlauber – Hohenwarth hat ein abwechslungsreiches Angebot. Neben den ca. 150 km markierten Wanderwegen mit direktem Zugang zum Goldsteig, bieten sich den Gästen viele weitere sportliche Möglichkeiten: Themenwanderungen, Nordic Walking oder radeln am Lamer Winkel-Arber-Radweg. E-Bike Verleih im Ort. Kostenlose Benutzung von Bus und Bahn im Landkreis Cham.

Tourist-Info Hohenwarth  
Schulstraße 3  
93480 Hohenwarth

TELEFON 09946 / 90 28 128  
tourist@hohenwarth.de  
www.hohenwarth.de

Gemeinde

### Miltach



HÖHE 360 – 650 m NN EINWOHNER 2.307

ANFAHRT Zug und Bus



Miltach im Tal des Regenflusses bietet alle Möglichkeiten für einen erholsamen und preiswerten Urlaub. Das Weltkunstmuseum im Schloss Altronsberg präsentiert Nachbildungen von teilweise weltberühmten Museumsobjekten. Es handelt sich dabei um Leihgaben der Firma ARA Kunst. Als Radwegknoten ist Miltach der ideale Ausgangspunkt für zahlreiche Radtouren. Der Ortsteil Altronsberg wird vom „Pfahl“ durchschnitten – dem einzigartigen Felsengebilde im Bayerischen Wald. Gästekarte mit vielen Vergünstigungen und kostenlose Benutzung von Bus und Bahn im Landkreis Cham.

Tourist-Info Miltach  
Kötztlinger Straße 3  
93468 Miltach

TELEFON 09944 / 34 15 15  
poststelle@miltach.de  
www.miltach.de

Erholungsort

### Rimbach



HÖHE 488 – 1.079 m NN EINWOHNER 1.818

ANFAHRT Zug Furth im Wald und Bus



Weite Wälder umrahmen den ruhig gelegenen Erholungsort. Der stillbeschauliche Winkel liegt malerisch an der Südseite des Hausberges „Hohenbogen“. Mit Anschluss an die beiden Fernwanderwege Baierweg und Goldsteig laden zahlreiche Wanderwege bis in Höhen über 1.000 m zu ausgedehnten Wanderungen ein. Genießen Sie den Blick von der Aussichtsplattform am Hohenbogen. Besonders sehenswert sind die Burgfestspiele Lichtenegg im Juli und August. Kostenlose Benutzung von Bus und Bahn im Landkreis Cham.

Tourist-Info Rimbach  
Hohenbogenstraße 10  
93485 Rimbach

TELEFON 09941 / 94 00 16  
tourist@gemeinde-rimbach.de  
www.gemeinde-rimbach.de

Gemeinde

### Zandt



HÖHE 472 m NN EINWOHNER 2.060

ANFAHRT Zug Cham und Bus




Zandt, die blühende Gemeinde! Rund um Zandt erblühen in den Sommermonaten die vielen Blühflächen. Wanderwege mit herrlichen Ausblicken und gemütliche Gasthäuser laden zum Wandern. Besuchen Sie den Alpakahof „Grüne Au“ – eine Alpakaführung durch Wald und Wiesen erleben, oder den Natur- und Erlebnispfad am Kellerberg, wo sich die Kinder so richtig austoben können. Entdecken Sie unseren neuen Lehrpfad „Nistlberg-Zandt. Vielfalt. Lebensraum. Ein Themenweg“ – ein erlebnisreicher Rundweg mit vielen interessanten Informationen für die ganze Familie! Kostenlose Benutzung von Bus und Bahn.

Tourist-Info Zandt  
Rathausplatz 1  
93499 Zandt

TELEFON 09944 / 30 30 015  
tourist@gemeinde-zandt.de  
www.gemeinde-zandt.de





Winterparadies  
Lamer Winkel



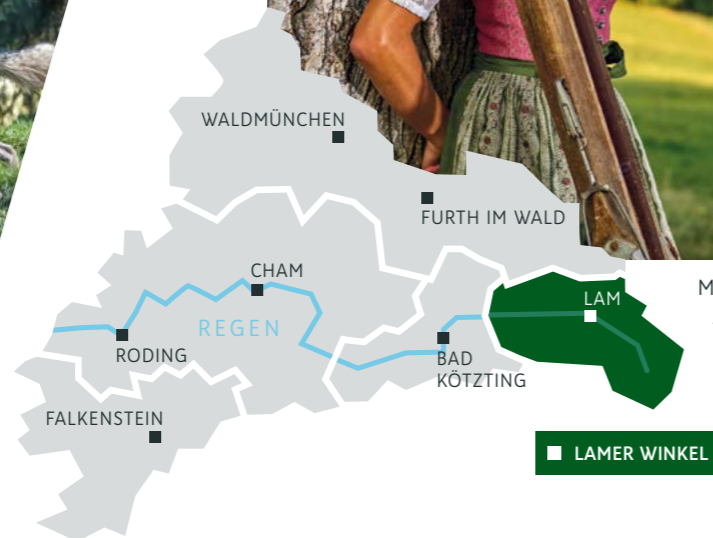
# HEIMAT LAMER WINKEL IN ECHT

Wandern durch ein Meer von Wäldern

[WWW.LAMER-WINKEL.BAYERN](http://WWW.LAMER-WINKEL.BAYERN)



Schau mir in die Augen. Wildnis erleben  
im Bayerwald-Tierpark Lohberg  
und zum Beispiel Wölfe beobachten



Mehr als Augenblicke.  
Alte Traditionen und  
lebendige Bräuche

■ LAMER WINKEL



Arrach  
Lam  
Lohberg

**A**nkommen, wie wenn man nach Hause kommt.  
Im Lamer Winkel haben die Häuser und Menschen  
Namen statt Nummern. Hier kennt man sich.

Und auch der Gast fühlt sich schon bald aufgenommen  
in den Lebensrhythmus. Urlaub im Lamer Winkel ist ein  
Qualitätsprodukt: Saubere Umwelt, ein schonender  
Umgang mit der Natur und eine intakte Landschaft sind  
die Garanten für einen erholsamen Aufenthalt im **Land  
der Acht Tausender.**

**Umgeben von den höchsten Bayerwaldbergen**, wie  
Arber, Osser, Kaitersberg und dem Bergzug des Hohen-  
bogen, erlebt man Natur im Überfluss und in aller  
Vielfalt. Wie geschaffen für Familien, Aktivurlauber  
und Naturliebhaber.





AUF WANDERSCHUHE UMSTEIGEN

# Weit und breit nur Erholung

Blick in den Lamer Winkel

## Luftkurort

### Arrach

mit den Ortsteilen Haibühl und Ottenzell



HÖHE 520 – 1.134 m NN EINWOHNER 2.600  
ANFAHRT Zug und Bus



Der Luftkurort Arrach liegt an den sonnigen Südhängen des „Lamer Winkels“, einem der reizvollsten Landschaftsgebiete des Bayerischen Waldes, umgeben von den höchsten Bayerwald-Bergen. 90 km markierte Wanderwege, direkt am Goldsteig. Nicht nur für Kinder ist der Seepark mit öffentlicher Badestelle und vielen Attraktionen ein Erlebnis. Ein weiteres Highlight ist die Erlebnis-Minigolfanlage mit vielen regionalen Wahrzeichen. Sehenswert sind die Natur-Art-Parks Arrach, das Bayerwald-Handwerksmuseum, das Holzkunst- und das Mineralienmuseum. Kostenlose Nutzung des ÖPNV in der Region.

Tourist-Info Arrach  
Lamer Straße 78  
93474 Arrach

TELEFON 09943 / 10 35  
tourist@arrach.de  
www.lamer-winkel.bayern

## NaturArtParks in Arrach



## Erholungsort

### Lohberg

HÖHE 550 – 1.456 m NN EINWOHNER 1.880  
ANFAHRT Zug Lam oder Bayerisch Eisenstein und Bus



Lohberg – das Urlaubsdorf am Großen Arber. Durch seine sonnige, nebelfreie Lage in einem Gebirgswinkel zwischen den Bayerwaldbergen Osser und Arber ist Lohberg wie geschaffen für einen gesunden, aktiven Urlaub, mit 8 markierten Wanderwegen sowie einem Zubringer zum Qualitätswanderweg Goldsteig. Sehenswert sind der Bayerwaldtierpark und das Naturschutzgebiet Kleiner Arbersee. Für Wintersportbegeisterte sorgen das Langlaufzentrum Lohberg-Scheiben mit 14 km täglich gepflegten Loipen und Skatingstrecken oder das Skigebiet Großer Arber mit Flutlicht und Rodelstrecken immer wieder für Abwechslung. Kostenlose Nutzung des ÖPNV in der Region.

Tourist-Info Lohberg  
Rathausweg 1a  
93470 Lohberg

TELEFON 09943 / 94 13 13  
tourist@lohberg.de  
www.lamer-winkel.bayern

# ORTE



WWW.LAMER-WINKEL.BAYERN

## Luftkurort – Markt

### Lam



HÖHE 520 – 1.293 m NN EINWOHNER 2.600  
ANFAHRT Zug und Bus



Meistbesuchter Luftkurort im Naturpark Oberer Bayerischer Wald. Durch die zentrale Lage inmitten der Bergketten von Arber, Osser und Hohenbogen und einem 150 km umfassenden Wegenetz ist der Ort idealer Ausgangspunkt für Naturliebhaber, Wanderer, Trailrunner, Mountainbiker und Erholungssuchende. Entspannen Sie im Ganzjahres-Erlebnisbad mit Sauna, Dampfbad und zwei Riesenrutschen oder beim Golfen am Panorama-Golfplatz mit Driving Range. Im Winter dann Schneeschuhtouren durch unverbaute Landschaft oder eine Pferdeschlittenfahrt? Skischule mit Ausrüstungsverleih, kostenloser Skibus zum Alpinzentrum am Arber und zum Langlaufzentrum Scheiben. Kostenlose Nutzung des ÖPNV in der Region.

Tourist-Info Lam  
Marktplatz 1  
93462 Lam

TELEFON 09943 / 777  
tourist@lam.de  
www.lamer-winkel.bayern

## URLAUBSPROSPEKT LAMER WINKEL



Tourist-Info Lam  
Marktplatz 1  
93462 Lam

TELEFON 09943 / 777  
tourist@lam.de  
www.lamer-winkel.bayern



Naturparadies Kleiner Arbersee in Lohberg

Natur Aktiv  
Woche 2023

21. bis 27. Mai

Woid Wander  
Woche 2023

24. bis 30. September





Erholung direkt am Fluss: **Roding mit der Uferpromenade Esper**

Wappenkirche des Landkreises Cham: **Mariä Himmelfahrt in Chammünster**



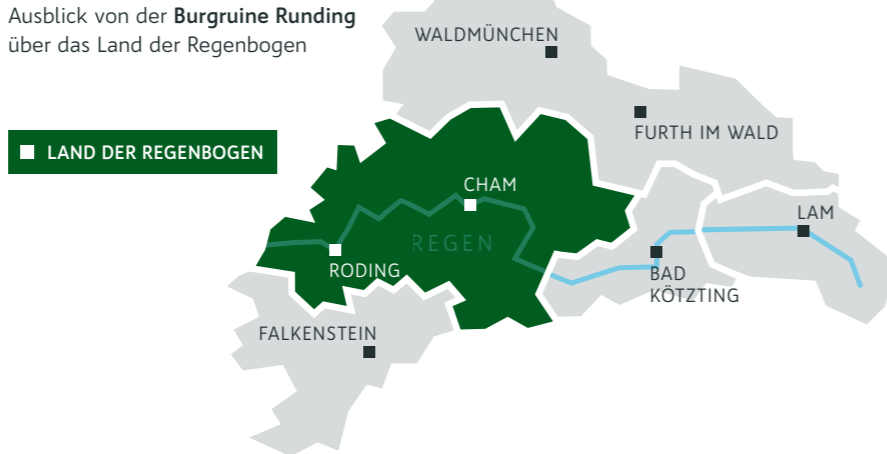
**Bootswandern am Regen**



Ausblick von der **Burgruine Runding** über das Land der Regenbogen



**Badespaß** im Naturbad Stamsried



REGION | LAND DER REGENBOGEN

# WILLKOMMEN IM LAND DER REGENBOGEN

Der **Fluss Regen** zwischen Cham und Roding

[WWW.CHAM-RODING-URLAUB.DE](http://WWW.CHAM-RODING-URLAUB.DE)



**R**und um die Städte Cham und Roding, mitten im Naturpark Oberer Bayerischer Wald, bewachsen von Wald und Wiesen und durchquert vom Regenfluss: **das ist das Land der Regenbogen.**

Hier werden Ihre Urlaubsträume wahr – ob gemeinsam mit der Familie, dem Partner oder in einer Gruppe Gleichgesinnter.

An den Ufern des Regens in unberührte Natur eintauchen oder vielfältigste Wander- und Radwege ausprobieren. Sich in der Natur auspowern oder in ihr zur Ruhe kommen. Die regionalen Schätze der Umgebung kennen lernen und die breit gefächerte Kultur der Region entdecken. Machen Sie einfach was, wonach Ihnen der Sinn steht: **Schließlich sind Sie im Urlaub.**

- |             |             |
|-------------|-------------|
| Cham        | Schorndorf  |
| Chamerau    | Stamsried   |
| Pemfling    | Traitsching |
| Pösing      | Waffenbrunn |
| Reichenbach | Walderbach  |
| Roding      | Weiding     |
| Runding     | Willmering  |



Stadt

**Cham**

mit den Ortsteilen Chammünster, Untertraubensbach und dem Erholungsort Windischbergsdorf



HÖHE 368 – 602 m NN EINWOHNER 17.029 ANFAHRT Zug und Bus

In malerischer Umgebung, eingebettet in die Regenschleife, liegt die lebendige Kreisstadt Cham. Den Mittelpunkt bildet der historische Marktplatz mit dem kunstvollen Brunnen. Erleben Sie bei einer Stadtführung die zahlreichen Sehenswürdigkeiten. Für die Kleinen gibt es extra Kinderstadtführungen. Täglich um 12.05 Uhr ertönt vom Glockenturm am Rathaus die Marseillaise (franz. Nationalhymne), die dem Chamer Nikolaus Graf von Luckner, Marschall von Frankreich, gewidmet ist. Der bedeutendste Antikriegsfilm „Die Brücke“ wurde in Cham gedreht. Zahlreiche, individuelle Geschäfte, nette Cafés und bequeme Loungemöbel am Marktplatz laden zum Shoppen, Genießen und Entspannen ein. Wandern Sie auf Nietzsche's Spuren zur Wallfahrtskirche Lamberg, zum Rötelseeweihergebiet (Naturschutzgebiet) oder besuchen Sie die Urkirche Chammünster mit Beinhaus.

Tourist-Info Cham  
Kirchplatz 1  
93413 Cham

TELEFON 09971 / 85 79 - 410  
tourist@cham.de  
www.cham.de

Gemeinde

**Chamerau**



HÖHE 400 – 600 m NN EINWOHNER 2.669  
ANFAHRT Zug und Bus

Die Orte Chamerau und Lederdorn liegen zwischen den Erhebungen Lamberg und Haidstein mit ihren sehenswerten Wallfahrtskirchen. Bestaunen Sie die 1.000-jährige Wolframslinde am Fuße des Haidstein. Chamerau liegt direkt am Regentalweg mit großem Abenteuer-spielplatz, markierten Wanderwegen, Angeln und Bootsfahren auf dem Regen. Kostenlose Nutzung des ÖPNV in der Region.

Tourist-Info Chamerau  
Kindergartenweg 3  
93466 Chamerau

TELEFON 09944 / 34 170  
tourist@chamerau.de  
www.chamerau.de

Gemeinde

**Pemfling**



HÖHE 500 m NN EINWOHNER 2.249  
ANFAHRT Zug Cham und Bus

Ruhige Sommerfrische nahe der Stadt Cham mit guten Wandermöglichkeiten, zum Beispiel zur Bärenhöhle (Felspartie bei Rackelsdorf). Bezirks-Golddorf im Wettbewerb „Unser Dorf soll schöner werden“. Sehenswert ist die barocke Kirche. Tennis, Sommerstockbahnen.

Gemeinde Pemfling  
Hauptstraße 13  
93482 Pemfling

TELEFON 09971 / 85 610  
poststelle@pemfling.de  
www.pemfling.de

Gemeinde

**Pösing**



HÖHE 364 m NN EINWOHNER 980  
ANFAHRT Zug und Bus

Zwischen Cham und Roding liegt die Gemeinde Pösing. Der Ort bietet vielfältigste Erholungsmöglichkeiten, darunter Angelplätze, Wanderwege und einen Naturbadeweiher. Die Gemeinde grenzt auch an das Naturschutzgebiet „Regentaläue“.

Gemeinde Pösing  
Obere Hauptstraße 6  
93483 Pösing

TELEFON 09466 / 94 01-0  
poststelle@poesing.de  
www.poesing.eu

Gemeinde

**Reichenbach**



HÖHE 360 m NN EINWOHNER 1.331  
ANFAHRT Zug Roding und Bus

Klosterort am Regen mit ehemaliger Benediktinerabtei aus dem 12. Jahrhundert, mit romanischer Kirche, deren Inneres reichen Barock-Rokoko-Schmuck zeigt. Stärken Sie sich während oder nach einer Wanderung, Radel-Tour und Bootswanderung auf dem Regen in der Klosterschänke Reichenbach oder besuchen Sie die Naturdenkmäler „Teufelsbuz'n“, „Pfaffenstein“ und „Wilder Mann“.

Gemeinde Reichenbach  
Bodensteiner Straße 1  
93189 Reichenbach

TELEFON 09464 / 78 43 017  
poststelle@gemeinde-reichenbach.de  
www.gemeinde-reichenbach.de

Stadt

**Roding**



HÖHE 370 m NN EINWOHNER 12.500 ANFAHRT Zug und Bus

Als Tor zum Bayerischen Wald liegt die Stadt Roding idyllisch am Fluss Regen und ist idealer Ausgangspunkt zum Bootswandern, Radeln, Wandern oder Angeln. Direkt am Regen liegt außerdem der Jugendzeltplatz. Besonderen Spaß garantiert das Familienbad „Platschare“ mit 60-Meter-Rutsche und Kinderland. Wasserratten kommen auch am Neubäuer See mit Campingplatz, Segeln, Surfen und Bootsverleih auf ihre Kosten. Besuchen Sie die Wallfahrtskirche Heilbrunnl, die Anna Kapelle mit Totentanzfresko, das Schulmuseum Fronau und das Industriedenkmal Kalksandsteinwerk Roding. Neu sind der Naturlehrpfad, das naturnahe Klassenzimmer, der Kletterpark „Dschungelarena“ und die Wasserstation.

Tourist-Info Roding  
Schulstraße 15  
93426 Roding

TELEFON 09461 / 94 18 - 927  
tourist@roding.de  
www.roding.de

URLAUBSPROSPEKT  
LAND DER REGENBOGEN



Tourist-Info Cham  
Kirchplatz 1  
93413 Cham

TELEFON 09971 / 85 79 - 410  
tourist@cham.de  
www.cham-rodung-urlaub.de

Tourist-Info Roding  
Schulstraße 15  
93426 Roding

TELEFON 09461 / 94 18 - 927  
tourist@roding.de  
www.cham-rodung-urlaub.de

Erholungsort

**Runding**



HÖHE 366 – 695 m NN EINW. 2.232  
ANFAHRT Zug Cham und Bus

Der Erholungsort punktet mit besten Freizeitmöglichkeiten in abwechslungsreicher Landschaft. Wunderschöne Ausblicke auf weite Täler, erfrischende Badeseen und die Berge des Naturparks laden geradezu zum Verweilen ein. Entdecken Sie im Freilichtmuseum „Burgruine Runding“ die Überreste der einst größten Burg im Bayerischen Wald.

Tourist-Info Runding  
Dorfplatz 9  
93486 Runding

TELEFON 09971 / 85 62-16  
tourismus@runding.de  
www.runding.de

Gemeinde

**Schorndorf**



HÖHE 550 m NN EINWOHNER 3.000  
ANFAHRT Zug Cham und Bus

Attraktiv und modern präsentiert sich die beliebte Wohngemeinde für junge Familien. Neben dem fitaParc (Bewegungspacours), einem Abenteuer- und weiteren 17 Kinderspielplätzen finden Sie viele markierte Wander- und Radwege. Der Festspielradweg führt direkt durch Schorndorf. Stockarena mit 7 Bahnen. Mit dem „Theater auf der Burg“ ist Schorndorf als Festspielort inzwischen eine namhafte Größe im ostbayerischen Theaterhimmel.

Gemeinde Schorndorf  
Kirchplatz 1  
93489 Schorndorf

TELEFON 09467 / 74 03-0  
tourist-info@gemeinde-schorndorf.de  
www.gemeinde-schorndorf.de

Erholungsort – Markt

**Stamsried**



HÖHE 460 – 600 m NN EINWOHNER 2.200  
ANFAHRT Zug Pösing, Roding oder Cham und Bus

Über dem Regental liegt der romantische Erholungsort Stamsried. Ruhig und ein wenig verträumt verspricht er Urlaubsvergnügen von Anfang an. Vollbiologisches Naturbad, Kraftweg im barocken Schlosspark und Keltischer Baumkreis lassen Sie zur Ruhe kommen. Besonders sehenswert ist die Burgruine Kürnburg, der Marktplatz mit barocker Mariensäule, die Pfarrkirche und die romanische Kirche in Friedersried.

Tourist-Info Stamsried  
Schloßstraße 10  
93491 Stamsried

TELEFON 09466 / 94 01-21  
tourist@stamsried.de  
www.urlaub-in-stamsried.de

Gemeinde

**Traitsching**



mit den Ortsteilen Sattelsbogen und Sattelpfeilstein

HÖHE 600 m NN EINWOHNER 4.172 ANFAHRT Zug Cham und Bus

In den ruhig gelegenen Bergdörfern im südlichsten Teil des Landkreises Cham finden Sie gut erhaltene Waldlehrhäuser. Wälder und ein umfangreiches Wanderwegenetz laden zum Wandern ein. Im ehemaligen Wasserschloss Loifling finden kulturelle Veranstaltungen und wechselnde Ausstellungen statt.

Tourist-Info Traitsching  
Rathausstraße 1  
93455 Traitsching

TELEFON 09974 / 94 04-0  
poststelle@traitsching.de  
www.traitsching.de

Gemeinde

**Waffenbrunn**



HÖHE 450 m NN EINWOHNER 2.054  
ANFAHRT Zug und Bus

Waffenbrunn bietet Ruhe und Erholung sowie ideale Möglichkeiten für einen erlebnisreichen Urlaub. Das malerisch gelegene Schloss (Privatbesitz) prägt den Ortskern. Die walddreiche Umgebung mit den Höhenzügen von Balbersdorf, Kolmberg und Oberried lädt zu Wanderungen mit herrlichen Ausblicken zu den Bayerwald-Bergen ein.

Gemeinde Waffenbrunn  
Rhanwaltinger Straße 4  
93494 Waffenbrunn

TELEFON 09971 / 48 710  
poststelle@waffenbrunn.de  
www.waffenbrunn.de

Gemeinde

**Walderbach**



HÖHE 350 m NN EINWOHNER 2.307  
ANFAHRT Zug Roding und Bus

Walderbach ist ein historisch bedeutender Ort am Regen, mit dem ehemaligen Zisterzienserkloster, der romanischen Klosterkirche und imposanten Klosteranlage. Besuchen Sie die Konzertreihe im Festsaal, den Kreislehrgarten oder den Prälatengarten im Klostersvorfeld. Der fischreiche Fluss Regen gilt als Anglerparadies und lädt zum Bootswandern ein aber auch zum Wandern und Radeln entlang des Flusses.

Gemeinde Walderbach  
Franz-Xaver-Witt-Straße 2  
93194 Walderbach

TELEFON 09464 / 94 050  
poststelle@walderbach.de  
www.walderbach.de

Gemeinde

**Weiding**



HÖHE 380 m NN EINWOHNER 2.472  
ANFAHRT Zug und Bus

Zentral zwischen den Städten Cham, Furth im Wald, Bad Kötzting und Waldmünchen gelegen, ist Weiding der ideale Ausgangspunkt für Ausflüge zum Churpfalzpark, Bayerwald-Tierpark, Sommerodelbahn oder zum Erlebnisraum Perlsee. Die Chamb ist ein wahres Paradies für Angler. Radel- und Inlinespaß ermöglicht der Chamtbal-Radweg.

Gemeinde Weiding  
Rathausplatz 1  
93495 Weiding

TELEFON 09977 / 94 110  
poststelle@weiding.de  
www.weiding.de

Gemeinde

**Willmering**



HÖHE 450 m NN EINWOHNER 2.024  
ANFAHRT Zug und Bus

Landschaftlich reizvoll am Fuße des Buchberges liegt der Ferienort nahe der Kreisstadt Cham. Sehenswert ist die Madonna in der Holzkapelle Prienzing.

Gemeinde Willmering  
Rathausplatz 1  
93497 Willmering

TELEFON 09971 / 99 64 01-0  
poststelle@willmering.de  
www.willmering.de





Steingiganten und Felsformationen gibt's zuhauf



Paradies für Wanderer



Gemütliche Radwege und anspruchsvolle Mountainbikestrecken

Falkensteiner Freibad unter dem Wahrzeichen der Burg



Kohlmühlbach bei Michelsneukirchen



REGION | VORDERER BAYERISCHER WALD

# EINFACH BESONDERS

## VORDERER BAYERISCHER WALD

Burg Falkenstein. Das Wahrzeichen der Region

[WWW.VORDERER-BAYERISCHER-WALD.DE](http://WWW.VORDERER-BAYERISCHER-WALD.DE)



**S**chmucke Dörfer, historische Städte und romantische Märkte, malerisch eingebettet in eine reizvolle Mittelgebirgslandschaft zwischen Donau und Regen: das ist der **Vordere Bayerische Wald**.

Der traditionsreiche „Vorwald“ gilt als das Tor zum Bayerischen Wald. Die unvergleichliche Landschaft ist abwechslungsreich, die Luft sauber, die Hügel sanft und aussichtsreiche Höhenzüge ermöglichen einzigartige Ein- und Ausblicke.

Auf vielen Anhöhen finden sich Relikte einst stattlicher Burgen. Zahlreiche Wanderwege führen zu diesen Zeugen der Geschichte, zu wildzerklüfteten Granitfelsen, reizvollen Tälern, kleinen Wasserfällen, Naturdenkmälern oder keltischen Opferstätten.

- Altenthann
- Bernhardswald
- Brennberg
- Falkenstein
- Michelsneukirchen
- Rettenbach
- Wald
- Wiesenfelden
- Wiesent
- Wörth a.d. Donau
- Zell





...natürlich  
**ORTE** *Vorderer Bayerischer Wald*  
 WWW.VORDERER-BAYERISCHER-WALD.DE

Luftkurort – Markt

**Falkenstein**



**HÖHE 628 m NN EINWOHNER 3.393**  
**ANFAHRT Zug Cham oder Regensburg und Bus**

Der imposante Burgturm der Falkensteiner Burg (11. Jahrhundert), von dem aus man einen herrlichen Ausblick genießt, prägt das Ortsbild von Falkenstein schon von weitem. Die Burg beheimatet ein Jagdmuseum und ist Kulisse der jährlichen Burghofspiele. Im Schlosspark befindet sich der zweitgrößte Natur- und Felsenpark Bayerns. Ein ausgedehntes Wanderwegenetz in waldreicher Umgebung, geführte Wanderungen, und Radwanderwege, das Familienfreibad mit Breitwellenrutsche oder die Kneipp-Anlage mit Barfußweg laden genauso zu sportlichen Aktivitäten ein, wie der Familien-Skilift (mit Flutlicht), Langlaufloipen in sonniger Lage oder Schneeschuhtouren.

Tourist-Info Falkenstein  
 Marktplatz 1  
 93167 Falkenstein

**TELEFON 09462 / 94 22 20**  
 tourist@vg-falkenstein.de  
 www.markt-falkenstein.de

URLAUBSPROSPEKT  
 VORDERER BAYERISCHER WALD



Tourist-Info Falkenstein  
 Marktplatz 1  
 93167 Falkenstein

**TELEFON 09462 / 94 22 20**  
 tourist@vg-falkenstein.de  
 www.markt-falkenstein.de

Panoramaansicht des Luftkurorts Falkenstein



Fast unberührte Natur wartet darauf entdeckt zu werden

Gemeinde

**Michelsneukirchen**



**HÖHE 569 m NN EINWOHNER 1.715**  
**ANFAHRT Zug Roding oder Cham und Bus**

Michelsneukirchen ist ein freundlicher Ferienort in reizvoller Hügellandschaft. Gewinner der Goldmedaille auf Landes- und der Silbermedaille auf Bundesebene im Wettbewerb „Unser Dorf soll schöner werden“. Entdecken Sie auf markierten, abwechslungsreichen Wanderwegen viele Sehenswürdigkeiten, wie zum Beispiel das historische „Mauthäusl“ in St. Quirin, das einst als Zollstation an der Grenze von Bayern und Pfalz diente oder Naturdenkmäler und gigantischen Felsformationen.

Tourist-Info Falkenstein  
 Marktplatz 1  
 93167 Falkenstein

**TELEFON 09462 / 94 22 20**  
 tourist@vg-falkenstein.de  
 www.michelsneukirchen.de

Gemeinde

**Wald**



**HÖHE 550 m NN EINWOHNER 3.042**  
**ANFAHRT Zug Roding oder Cham und Bus**

Zukunft wagen - Wurzeln schlagen. Wald ist ein blühendes Grundzentrum mit umfangreichem Gewerbe-, Dienstleistungs-, Wohn- und Freizeitangebot. Gut ausgebaute Wanderwege, mit Anbindung an die Regensburger Burgensteige, führen in längst vergangene Zeiten. Entdecken Sie die Burgruine und Schlosskapelle in Siegenstein oder die romanische Kirche in Schönfeld. Schnäppchenjäger sollten sich das Outlet-Center in Roßbach nicht entgehen lassen.

Gemeinde Wald  
 Hauptstraße 14  
 93192 Wald

**TELEFON 09463 / 84 040**  
 poststelle@vg-wald.de  
 www.gemeinde-wald.de

Gemeinde

**Rettenbach**



**HÖHE 575 m NN EINWOHNER 1.827**  
**ANFAHRT Zug Cham oder Regensburg und Bus**

Idyllisch gelegener Ferienort im Vorwald des Bayerischen Waldes, der mit der Goldmedaille des Wettbewerbs „Unser Dorf soll schöner werden“, ausgezeichnet wurde. Erleben und entdecken Sie das wildromantische Naturschutzgebiet „Hölle“, das während der Eiszeit seinen bizarren Schriff erhielt. Die walddreiche Gegend lädt auf vielen weiteren gut markierten Wegen zu Wanderungen ein. Verbindungswege schließen an das Radwandernetz im Bayerischen Wald und das Donau-Radwander-Netz an.

Tourist-Info Falkenstein  
 Marktplatz 1  
 93167 Falkenstein

**TELEFON 09462 / 94 22 20**  
 tourist@vg-falkenstein.de  
 www.rettbach.de

Gemeinde

**Zell**



**HÖHE 550 m NN EINWOHNER 1.849**  
**ANFAHRT Zug Roding oder Cham und Bus**

Der Ferienort liegt eingebettet in die Hügellandschaft im Vorwald des Bayerischen Waldes und zeichnet sich als idealer Ort für einen erholsamen Familienurlaub aus. Kinder können nach Lust und Laune herumtollen, Hühnern und Katzen hinterherlaufen oder Ponyreiten. Auch wer gerne in der Natur wandert oder ein paar kulturelle Tage genießen möchte, ist hier gut aufgehoben. Genießen Sie zum Beispiel die Aussicht von der Burgruine Lobenstein.

Gemeinde Zell  
 Hauptstraße 22  
 93199 Zell

**TELEFON 09468 / 90 67 31**  
 poststelle@gemeinde-zell.de  
 www.gemeinde-zell.de





Aussichtreich.  
Waldreich.  
Steinreich.

## MITTEN IN DER NATUR

### Das grüne Dach Europas

Die Bayerwaldberge erklimmen, ins Nachbarland Tschechien radeln oder unberührte Natur in Flussauen erleben. Einzigartige Wanderwege und Mountainbikestrecken erkunden oder geheimnisvolle Waldseen entdecken – das Freizeitangebot im Naturpark Oberer Bayerischer Wald lässt keine Wünsche offen.





Der Bayerische Wald

AKTIV | NATURENTDECKER

NATUR  
REGION  
AKTIV  
FAMILIE  
TRADITION  
WINTER  
SERVICE




# ERLEBE DIE NATUR WERDE NATURENTDECKER

Einzigartige Flora im Naturschutzgebiet **Arracher Moor**



Faszination Sonnenaufgang



Feuersalamander am Voithenberg



Mit passender Ausrüstung unterwegs im **Eisvogelsteig**



Naturparkentdecker unterwegs mit der Gebietsbetreuerin

**A**us dem Vollen schöpfen können **große und kleine Naturliebhaber** im Naturpark Oberer Bayerischer Wald. Diese Region hat so viel zu bieten, dass ein einziger Urlaub gar nicht reichen wird, um alles zu entdecken und zu erfahren. Da muss man sich schon noch einiges für die nächsten Besuche aufheben.

Deutschlandweit einzigartig ist der **Eisvogelsteig** beim **LBV-Zentrum „Mensch und Natur“** in Arnschwang – ein Klettersteig im Fluss. Abenteuerlustige wandern sicher auf einem gelenkten Weg durch das Wasser. Ausgerüstet mit Wathose, Sicherungsgurt und Audio-guide entdeckt man so manche Naturschönheit.

Ein ganz besonderes Erlebnis wird eine **Führung mit unseren Naturparkrangern**, die sich auf große und kleine Teilnehmer gleichermaßen freuen.

Da kann man Naturperlen im Regental entdecken, Vogelstimmen erkennen, mit der Rangerin eine Radtour durch das **Naturschutzgebiet Regentalau** unternehmen, auf die Teufelsmauer wandern und dabei spannende Geschichten hören und seltene Pflanzen entdecken, an einer Kanutour der besonderen Art teilnehmen oder auch Fledermauskästen bauen und aufhängen. Sehr eindrucksvoll ist auch die Vegetation im **Arracher Moor**, einem der letzten Moorkomplexe in der Oberpfalz.

Wer es noch sportlicher mag, der steigt aufs **Mountain-bike** und erkundet mit der Rangerin die traumhaften Touren durch den Naturpark. All das natürlich unter der Prämisse unsere **Natur zu nützen und zu schützen!**

**Eine Wanderung in den Sonnenaufgang** ist eine wunderbare Naturerfahrung, an die man noch lange denken wird. Aber natürlich kommen auch Geschichte und Geschichten aus der Region nicht zu kurz. Unter dem Motto **„Wasser, Perlen und Glas“** kann man den Wandel der Geschichte, aber auch die Beständigkeit der Natur erleben. Oder wie wäre es mit einer **Familienwanderung am Sagenweg** in Neukirchen beim Hl. Blut? Die Geschichten um den sagenumwobenen Berg Hohenbogen werden Ihnen noch lange in Erinnerung bleiben.





## WENN DU BEIM WANDERN RUHE FINDEN WILLST, TUE ES IM BAYERISCHEN WALD!

**W**eil es an kaum einem anderen Ort so viele einsame Wege, einzigartige Aussichtspunkte und Rastplätze gibt. Wandermöglichkeiten gibt es im Naturpark Oberer Bayerischer Wald – auf dem „Grünen Dach Europas“ – soweit die Füße tragen.

Das Gefühl von absoluter Freiheit in einer abwechslungsreichen Bergwelt, die von den Flusstälern der Schwarzach, des Chamb und des Flusses Regen geprägt wird,

lässt Sie nicht mehr los – die Wanderer im Oberen Bayerischen Wald.

**Pure Lust am Wandern** bietet das Wegenetz in der Waldgebirgslandschaft um die Berge Arber, Osser, Gibacht, Voithenberg, Schwarzwihlberg, Hohenbogen und Kaitersberg mit der Felsenwelt der einzigartigen Rauchröhren.



Einzigartige Aussichtspunkte auf den Höhenzügen des Bayerischen Waldes

**A**ber auch die Fernwanderer kommen keineswegs zu kurz. Sie tummeln sich auf dem **Pandurensteig**, benannt nach dem berühmtberüchtigten Offizier „Trenck der Pandur“, auf dem **Gläsernen Steig**, dem **Baierweg**, einem sehr alten Handelsweg nach Böhmen oder auf dem **ostbayerischen Jakobsweg** – aus dem Böhmischem kommend bis nach Regensburg.

Allein der **Qualitätswanderweg „Goldsteig“** durch-

streift diese nördlichste Region des Bayerischen Waldes auf über 100 Kilometern und bietet den Wanderern ein unvergessliches Erlebnis.

Wer will, kann in Furth im Wald starten und überquert bis hin zum König des Bayerischen Waldes, den Großen Arber, zehn Tausendergipfel. **Eine echte Königsetappe.**



Gläsernes Gipfelkreuz auf dem Reißbeck



WO DER  
WALD  
AM SCHÖNSTEN IST

Qualitätswanderweg Goldsteig. Weitere Infos unter [www.bayerischer-wald.org/wandern](http://www.bayerischer-wald.org/wandern)





# WANDERWEGE

## Qualitätswanderweg Goldsteig

### Ge(h)nusswandern auf dem Goldsteig-Qualitätsweg

Auf über 660 km zieht sich der Qualitätsweg „Goldsteig“ auf verschiedenen Trassen quer durch den Bayerischen Wald und Oberpfälzer Wald. Im Landkreis Cham sind davon auf rund 140 km einige der schönsten Wandertouren zu erkunden. Da gibt es zum einen die Möglichkeit von Rötz-Schwarzwihlberg nach Waldmünchen zum Grenzübergang Lehmgrubenweg/Čerchov zu wandern. Weiter geht es in die Grenzstadt Furth im Wald. Ab dort hinauf zu den „Tausendern“. Über den Hohenbogen zum Kaisersberg und weiter über die Kötztlinger Hütte, Riedelstein und Enzian in Richtung Lamer Winkel mit Kleinem Arbersee.

Namenspatte dieses Qualitätswegs ist übrigens die Molkerei Goldsteig, die in Cham ihren Sitz hat. Alle Infos zum Ge(h)nusswandern finden Sie online: [www.goldsteig-wandern.de](http://www.goldsteig-wandern.de) und [www.bayerischer-wald.org/wandern](http://www.bayerischer-wald.org/wandern)



## Fernwanderwege – Wandern ohne Gepäck

### Ostbayerischer Jakobsweg für Fuß- und Radpilger

Mit Start an der böhmischen Grenze bei Eschlkam, führt der Weg über den Hohenbogen quer durch den Bayerwald bis nach Wörth an der Donau. Weiter über Regensburg und Kloster Weltenburg bis nach Donauwörth.

**Tourist-Info Eschlkam** TELEFON 09948/94 08 15

**Pandurensteig** LÄNGE 174 KM STRECKE Waldmünchen – Passau  
8 Tagsetappen INFO-TELEFON 09972/30 725

**Baierweg** LÄNGE 155 KM STRECKE Straubing – Furth im Wald  
7 Tagsetappen INFO-TELEFON 09973/80 12 94

**Gläserner Steig** LÄNGE 99 KM STRECKE Lamer Winkel – Grafenau  
INFO-TELEFON 09943/777

**Goldsteig** LÄNGE 660 KM STRECKE Marktredwitz – Passau  
INFO-TELEFON 09972/30 725

**Nurtschweg** LÄNGE 143 KM STRECKE Waldsassen – Waldmünchen  
INFO-TELEFON 09972/30 725



### Drachensee-Rundweg Furth im Wald

Auf der längeren Strecke, mit den zahlreichen Vogelbeobachtungsstationen und dem Aussichtsturm in Kleinaign, hat man einen wunderschönen Blick zum Čerchov, dem höchsten Berg in Böhmen. Entscheidet man sich für die kürzere Variante (5 km) überquert man den schwimmenden Steg (von April bis Oktober).

### Walderlebnispfad Voithenberg in Furth im Wald

11 Infotafeln und 7 Spielstationen begleiten Groß und Klein auf dem 2,4 km langen, spannenden Rundweg.

**Tourist-Info Furth im Wald** TELEFON 09973/50 980

### Kapellenwanderweg Grafenwiesen

Der Kapellenwanderweg verbindet auf 15 km Länge 10 Kapellen, eine Wallfahrtskirche, die Pfarrkirche, sowie 16 Weg- und Steinkreuze z. T. auch Totenbretter und erschließt in bester Art und Weise die örtlichen und landschaftlichen Eckpfeiler in der Gemeinde. Flyer mit Beschreibung erhältlich in der Tourist-Info.

**Tourist-Info Grafenwiesen** TELEFON 09941/94 03 17

Weitere Tourenvorschläge und Wanderwege finden sie unter [www.bayerischer-wald.org/wandern](http://www.bayerischer-wald.org/wandern)



## Themenwanderwege

### Rundweg durch die Arracher Natur-Art-Parks

3,5 km langer Klima-Terrain-Rundweg durch die Stationen der Arracher Natur-Art-Parks. Leichter Rundweg vom Seepark Arrach aus, durch das Arracher Moor, den Energiepark auf Gut Kless zu den Kunsthandwerkern im Luftkurort Arrach. Auf der Strecke begleitend findet der Besucher Glaskunstwerke zu den einzelnen Themen der Natur-Art-Parks. Start: Parkplatz am Seepark Arrach

**Tourist-Info Arrach** TELEFON 09943/1035

### Naturerlebnispfad Grafenwiesen

Beim neu angelegten Rundkurs auf einer Länge von 3 km lässt sich entlang der 15 Stationen spielerisch die Natur entdecken.

**Tourist-Info Grafenwiesen** TELEFON 09943/9403-17



### Holzweg bei Lambach in Lam

Auf dem neu gestalteten Erlebnispfad erfahren Sie allerlei über den Lebensraum Wald und seine Bewohner. An einigen Stationen kann man ausprobieren, spielen, staunen oder auch nur verweilen. (Kinderwagengerecht)

### Sagenhafter Rundweg Lam

Ideal für Familien – 5 km langer Rundweg. Infotafeln zu Sagen aus dem Lamer Winkel sorgen für Spannung und Abwechslung. Gleichzeitig hat man immer wieder einen „sagenhaften“ Blick auf die Waldberge rund um den Luftkurort.

### Dem Waldglas auf der Spur

Acht Stationen mit Infotafeln geben Einblick in die gläserne Vergangenheit der Region – von der Faszination des Waldglases bis hin zum entbehrensreichen Leben der Glasmacher im Lamer Winkel.

**Tourist-Info Lam** TELEFON 09943/777

### Hohenwarther Bankerlweg

3,5 km langer Rundweg durch Hohenwarth mit 9 eigenwillig gestalteten Bänken. Via QR Code abrufbare Geschichten aus Hohenwarth und dem Bayerwald. Kinderwagengauglich. Start: Tourist-Info – Markierung Ho11

### Räuber-Heigl-Wanderweg Hohenwarth

Eine Tour auf den Spuren des Michael Heigl (1861 – 1857), der im Hohenwarther Gebiet auf der Flucht vor der Obrigkeit in Wald und Höhlen Unterschlupf suchte, seinem Schicksal aber doch nicht entrinnen konnte.

**Tourist-Info Hohenwarth** TELEFON 09946/9028128

### Klangweg bei Neukirchen b. HL. Blut

7 Stationen mit Klangerzeugern lassen den Besucher innehalten, hören, spielen und lauschen. Musikinstrumente aus verschiedenen Kulturkreisen, Infotafeln zu den Bereichen Ethnologie, Musiktherapie, Physik und Medizin in zwei Sprachen bieten Wissenswertes.

**Tourist-Info Neukirchen b. HL. Blut** TELEFON 09947/94 08 21



### Sagenweg Neukirchen b. HL. Blut

Sagenweg ab Talstation Hohenbogenbahn in Richtung Diensthütte. Auf 5 Infotafeln entlang des Weges lernt man die Geschichten vom Hohenbogen aus der Sagensammlung des Heimatforschers Franz Xaver Siebzehnriegl kennen. Ruhebänke stellen die Sagen figürlich dar.

**Tourist-Info Neukirchen b. HL. Blut** TELEFON 09947/94 08 21

### Weg der Sinne Rimbach

Der 2020 eröffnete Panoramarundweg führt entlang von Wiesen- und Waldwegen, Felssteinmauern, Hecken und Bäumen. Infotafeln laden zum Spielen und Lernen mit allen Sinnen ein. Los geht's beim Mehrgenerationenpark

**Tourist-Info Rimbach** TELEFON 09941/94 00 16

### Bienen- und Fischlehrpfad Roding

Der Bienenlehrpfad stellt die Vielfaltigkeit der Honigbienen und ihrer Produkte, sowie die Tätigkeiten des Imkervereins vor. Die Imker mit ihren Bienen tragen einen großen Teil zum Erhalt der Natur bei. Der Fischlehrpfad bringt dem Spaziergänger die Lebensweise und Artenvielfalt der im Regenfluss heimischen Fische näher.

**Tourist-Info Roding** TELEFON 09461/9418927

### Silbersee-Rundweg Tiefenbach

6 km langer barrierearmer Rundwanderweg mit Naturlehrpfad führt durch inspirierende unberührte Natur. Es gibt einen Naturzeltplatz, ein Beachvolleyballfeld, eine Naschmeile und den reaktivierten Triebwerkskanal zur ehemaligen Sägmühle.

**Tourist-Info Tiefenbach** TELEFON 09673/92 21-0

### Perlsee-Rundwanderweg Waldmünchen

**3,7 oder 6,5 km lange Rundwege.** Auf der Westseite des Sees finden Sie verschiedene Freizeiteinrichtungen wie Badestelle und Erlebnisspielplatz „Räuberhöhle“, die Ostseite wird bestimmt von einer idyllischen Wiesenlandschaft mit Vitalparcours. Nördlich der Perlseebrücke, von der Sie einen herrlichen Ausblick über den See genießen können, befinden sich ein Naturkeippbecken, Aussichtsturm, Triebwerkskanal und ein Kräutererlebnispfad.

**Tourist-Info Waldmünchen** TELEFON 09972/30 725

## Themenwanderwege

### Planetenweg Bad Kötzing

Der Planetenweg verdeutlicht die Dimension unseres Sonnensystems. Auf einer Wanderstrecke von 3,5 km zum Geodätischen Observatorium Wettzell wurde die Distanz maßstäblich zum entferntesten Planeten im Sonnensystem übertragen. Auf Stelen aus einheimischem Granit wird über die Planeten und ihre Eigenschaften und Besonderheiten informiert.

**Kur- und Gästeservice Bad Kötzing** TELEFON 09941/400 32 150

### Friedrich-Nietzsche-Rundwanderweg Cham

Im August 1867 reisten Friedrich Nietzsche und sein Freund Rohde in den Bayerischen Wald und erwanderten den Lamberg bei Cham. Rohdes Tagebuchaufzeichnungen zu markanten Punkten, Sagen und Mythen machen den Wanderweg für Erwachsene als auch für Kinder interessant.

**Tourist-Info Cham** TELEFON 09971/85 79 410

### Falkensteiner Burgen- und Felsensteig

**Wandern von Burg zu Burg.** Dieser Wanderweg schließt sich an den Brennberger Burgensteig an, der einer der fünf Burgensteige im Regensburger Land ist. Wer dem Symbol des Ritters mit der blauen Helmfeder folgt, erwandert Burgen und Burgruinen und entdeckt zahlreiche weitere Sehenswürdigkeiten entlang des Weges.

**Tourist-Info Falkenstein** TELEFON 09462/94 22 20





Erfrischende Radtouren entlang der Flußlandschaften im Naturpark



Wo geht's denn lang? Die insgesamt rund 1.200 km Radwege im Oberen Bayerischen Wald sind perfekt beschildert. Und überall warten Erfrischungen und tolle Ausblicke auf den Biker.



Eine der über 40 E-Bike-Ladestationen in der Region



# VOM GENUSSRADLER ZUM GIPFELSTÜRMER RAUF AUFS RAD

Der ideale Ort für eine Rast – Regenerufpromenade in Roding

**R**adel-Spaß auf dem „grünen Dach Europas“ – die hügelige Landschaft des Bayerischen Waldes bietet sich ideal für abwechslungsreiche Touren an.

Bergauf, bergab oder ganz genüsslich geradeaus entlang der romantischen Flüsse. **1.200 km Radwege** in einer der schönsten Landschaften Bayerns bieten alles was das Bikerherz begehrt:

**Gemütliche Genusstouren** entlang der Flüsse Regen, Chamb und Schwarzach, Fernradwege auch ins benachbarte Tschechien und für die besonders aktiven Berg- radler spannende Trails.

Zudem setzt der Landkreis Cham auf **E-Mobilität**. Hotels und Tourist-Infos bieten ihren Gästen die Möglichkeit mit E-Bikes die reizvolle Landschaft mühelos zu erkunden.

Und **über 40 E-Bike-Ladestationen** an attraktiven Haltestellen machen das „Auftanken“ zum Kinderspiel.

Dazu gibt es eine Vielzahl von Komplettpaketen rund ums Radfahren, **geführte Radtouren mit speziell geschulten Guides**, individuell arrangierte Radtouren mit organisierter Unterkunft, Mieträder, Lunchpakete und viele weitere Leistungen.

Und wenn jemand mal eine Pause einlegen möchte, dann ist das auch kein Problem mit der **kostenlosen Fahrradmitnahme** mit der Bahn. Und nicht nur das: Mit der Gästekarte bieten viele Orte ihren Urlaubern die Möglichkeit das Angebot von Bus und Bahn kostenlos zu nutzen, so oft und wann immer sie wollen.



ALLE INFOS FÜR RADLER

Radprospekt + Radkarte unter [www.bayerischer-wald.org/radeln](http://www.bayerischer-wald.org/radeln) liefern hilfreiche Infos für Ihre Planung.







# MOUNTAINBIKEN EIN HAUCH VON ABENTEUER

Der  
Bayerische  
Wald

Von Nord nach Süd oder umgekehrt. Die **Trans Bayerwald** besucht die schönsten Orte unserer Region



**Biken im Bayerischen Wald.**  
Sanfte Hügel, knackige Anstiege  
und traumhafte Ausblicke



Die MTB-Routen  
führen zu  
sehenswerten  
Zielen in  
der Region



**A**llein im Hohenbogenwinkel und dem Waldmünchner Urlaubsland, im Bayerischen Wald ganz oben, gibt es fünfzehn traumhafte Strecken mit **insgesamt 750 Kilometer Länge** an der bayerisch-böhmischen Grenze. Unter den Mountainbikern ein Geheimtipp, da sie fernab von Straße und Forstautobahn den Fahrern schon Einiges an technischem und konditionellem Können abverlangen.

Atemberaubende Ausblicke nach Tschechien und ins Voralpenland sind der Lohn eines jeden Anstiegs, vorbei an verträumten Bächen und auf romantischen Waldwegen geht es durch den Bayerischen und Böhmisches Wald. Aber auch im Lamer Winkel und rund um Cham findet der Biker sein Glück. Spannende Mountainbikestrecken, von einheimischen Radlern erprobt, versprechen **puren Bikegenuss**. Sie führen zu geheimnisvollen und traumhaft schönen Plätzen, die man gar nicht vermuten würde.



## MTB-INFOMATERIAL

Für die Mountainbike-Fans bieten wir viele Infomedien an. Einfach bestellen oder downloaden unter [www.bayerischer-wald.org/mountainbiken](http://www.bayerischer-wald.org/mountainbiken) oder [www.transbayerwald.de](http://www.transbayerwald.de)



## ABENTEUER · ACTION · NATURGENUSS

Das absolute Highlight für die Mountainbiker ist aber die Strecke „**Trans Bayerwald**“. Die **Nordroute** von Passau in die Drachenstichstadt Furth im Wald führt entlang des Grenzkamms zum Böhmerwald und zeichnet sich aus durch Wald, Ruhe und Ursprünglichkeit. Jeder Aufstieg wird mit einzigartigen Gipfelblicken belohnt.

Die **Südroute** startet in Furth im Wald und geht zurück in die Dreiflüssestadt Passau. Wer Lust hat, kann ab Furth im Wald einen kleinen Abstecher in den Böhmerwald machen und den höchsten Berg dort, den Čerchov erklimmen. Zurück auf deutscher Seite, hinter sich die Bayerwaldberge, blickt man nach vorne hinein ins Donautal Richtung Passau. **Auf ca. 220 Kilometer** durchstreift die Trans Bayerwald den Naturpark Oberer Bayerischer Wald, die den Vergleich mit einer Trans Alp sicher nicht zu scheuen braucht. Ausgestattet mit einem sogenannten „**Starterpaket**“ kann man die Strecke nach der perfekten Ausschilderung oder via GPX-Daten befahren und unglaubliche Erfahrungen sammeln.





**W**andern einmal anders – auf dem größten und längsten Fluss des Bayerischen Waldes. Insgesamt 107 km führen vom Blaibacher See bis zur Mündung der Donau in die **2.000-jährige Stadt Regensburg – UNESCO Welterbe.**

Der Wechsel der Blickrichtung birgt ungeahnte Eindrücke. Die vielen Kostbarkeiten auf beiden Uferseiten des **Bootswanderweges** erscheinen vom ruhigen, beschaulichen Wasser aus oft ganz unbekannt: die Landschaft – von lieblich bis wildromantisch, die Kultur – vom uralten Marienmünster in Chammünster bis zur eindrucksvollen modernen Kirche zu Diesenbach bei Regenstauf aber auch die einladenden Städte, Märkte und Dörfer, die romantischen Burgen, malerische Landschlösser und ehrwürdigen Klöster.

Der Wasserwanderer ist auf den 107 Kilometern nicht auf sich allein gestellt: **Genügend Rast- und Zeltplätze** sind an der Strecke eingerichtet, Infotafeln weisen auf Natur- und Kulturschönheiten hin, künden die 15 Wehre an, bei denen man das Boot umtragen muss und zeigen wo man Hunger stillen und Durst löschen kann.

**Fünf Tages-Etappen** wären das Ideale. Wobei es der eine auch durchaus schneller bewältigen kann, der andere aber keineswegs das Etappenziel am anderen Morgen gleich wieder verlassen muss.

Unsere Bitte: Zum Schutze der Fauna und Flora entlang und im Fluss achten Sie bitte auf die Befahrungssampel. Bei Grün steht Ihrem Kanuglück nichts mehr im Wege.



Unterwegs mit Kanu oder Kanadier. Der längste Fluß im Bayerischen Wald ist ideal für Etappenwanderer.



**INFOMATERIAL**

Unser Bootswanderflyer beinhaltet alles Infos zu den Tages-Etappen.



Ziel der Bootswanderer. Die 2.000-jährige Stadt Regensburg



**NICHT JEDER TAG IST EIN FANGTAG. ABER JEDER TAG IST EIN ANGLERTAG**

**J**eder, der schon einen wunderschönen Sonnenauf- oder untergang beobachten konnte und die Vielfältigkeit eines einfachen Spinnennetzes im Morgentau bestaunt hat, weiß von der Faszination, die das Angeln, auf uns Menschen ausübt. Gerade in unserer schnelllebigen Zeit tut es gut, seinen Alltag immer wieder einmal zu „entschleunigen“, zu sich selbst zu finden und einmal ganz und gar in eine andere Welt abzutauchen.

Ob Flüsse oder Bäche, Stauseen, Baggerseen oder Weiher und Teiche: Möglichkeiten, die **Freiheit des Angelns** zu erleben, gibt es in unserem Naturpark zahlreiche.

**ANGLERGLÜCK IM BAYERISCHEN WALD**

Alle Hinweise zum Bootswandern auf den Gewässern und die Infos zum Angeln – Fischarten und Anglerschein – auf unserer Website [www.bayerischer-wald.org](http://www.bayerischer-wald.org)



Herbstfarben am Regenfluss







## » NUR WER RISKIERT ZU WEIT ZU GEHEN, KANN HERAUSFINDEN WIE WEIT ER GEHEN KANN «

T.S. ELIOT Lyriker und Dramatiker

Ob Trailrunning, Triathlon oder Klettern, die **Outdoor-Region Naturpark Oberer Bayerischer Wald** hat unglaublich viel zu bieten. Für Einsteiger und Profis, zum Trainieren oder um an einem der angesagten und anspruchsvollen Events teilzunehmen. Mit seiner abwechslungsreichen

Landschaft ist der Bayerische Wald ein **Eldorado für Trailrunner**. Hobby- und Spitzensportler sind begeistert von der Mischung aus wunderbaren Trails mit knackigen Anstiegen, atemberaubenden Aussichten und nervenkitzelnden Downhills.



Die 3. Auflage des **Kaitersberg Trails** unter dem Motto „70% Trails und 100% Spaß – aber niemand hat gesagt, dass es leicht wird“ ist für das Jahr 2024 geplant. Zu der Elite der Trailrunning-Events zählt der UTrail Lamer Winkel. Die Strecken der beiden gleichermaßen anspruchsvollen Trails verlaufen zum Teil auf Abschnitten des Premiumwanderweges „**Goldsteig**“, sind gespickt mit handbreiten Singletrails, knackigen Anstiegen, Kletterpassagen und hochanspruchsvollen Downhills.

„Schwimma, Radlfohn und Laffa kann jeder“ – vor allem im Naturpark Oberer Bayerischer Wald. In der für alle drei sportlichen Disziplinen äußerst reiz- und anspruchsvollen Landschaft rund um den Further Drachensee, lockt der **Drachentriathlon** jedes Jahr mehrere hundert Sportler an.



### INFO ZUM THEMA TRAIL UND TRIATHLON

Lassen Sie sich von zehn ausgewählten Strecken im und rund um den Lamer Winkel inspirieren. Weitere Website-Angebote: [www.utlw.de](http://www.utlw.de) und [www.kaitersberg-trail.de](http://www.kaitersberg-trail.de) – Trail-Wettbewerbe sowie Triathlon-Wettkampf [www.drachentriathlon.de](http://www.drachentriathlon.de)



Felswand am Kaitersberg

## PURES LAUFVERGNÜGEN



### INFOS ZUM THEMA KLETTERN

Kletterzentrum Bayerischer Wald **TELEFON 09971 / 99 69 80**  
Fit-In Blaibach **TELEFON 09941 / 400 94 54**



### Klettern im Naturpark Oberer Bayerischer Wald

Ein in Deutschland einmaliges Klettererlebnis bietet der **Bergkamm Kaitersberg**, der von Bad Kötzing nach Osten in Richtung Arber-Gebiet verläuft. Durch seine vielfältigen Felsformationen gilt er als **Geheimtipp für Kletterer** im Bayerischen Wald. Vom Anfänger bis zum absoluten Profi treffen sich hier die Kletterfreunde.

**Im Sinne des Naturschutzes** ist es allerdings unbedingt erforderlich sich an die vorgegebenen Routen und Anweisungen zu halten. Nähere Auskünfte erhalten Sie bei Ostbayern-Climb: [www.ostbayern-climb.de](http://www.ostbayern-climb.de)

### Bouldern und Indoor-Klettern

Das DAV-Naturfreunde Kletterzentrum bietet **Indoor-Kletterspaß** in allen Schwierigkeitsgraden. 250 qm Vorstiegsbereich bis zu 12 m Höhe, 18 Kletterlinien, separater Boulderraum mit 80 qm Kletterfläche.





HERAUSRAGENDE VERANSTALTUNGEN

AKTIV | SPORTVERANSTALTUNGEN

# Sportliche Herausforderungen 2023



## Further Bergwoche

**DATUM** April 2023 **ORT** Furth im Wald

Mit spannenden Vorträgen über Klettern, Mountainbiken und Wanderungen.

**INFOS** [www.bergwoche.de](http://www.bergwoche.de)



## U.TLW – Traillauf Lamer Winkel

**DATUM** 19./20. Mai 2023 **ORT** Lamer Winkel

Zur Auswahl stehen zwei Strecken, die von erfahrenen Trailrunnern ausgewählt und zusammengestellt wurden: Der „König vom Bayerwald“ ist mit 54,5 Kilometern und 2.700 Höhenmetern ein echter Ultratrail, der an Schönheit kaum zu überbieten ist.

Wer es kürzer angehen möchte, für den bietet der „Osser-Riese“ die einmalige Gelegenheit, die Schönheit des Bayerischen Waldes kennenzulernen bzw. einen schnellen und spektakulären Skyrace zu finishen.

**INFOS** [www.utlw.de](http://www.utlw.de)



## Kinder- und Jugendtriathlon

**DATUM** 17. Juni 2023 **ORT** Furth im Wald

Teilnehmen dürfen die Jahrgänge 2007 bis 2016.

Jedes Jahr nehmen viele Kinder und Jugendliche aus Deutschland und Tschechien teil. Dieses Jahr wird der Triathlon von der Bayerischen Sportjugend im Landkreis Cham sowie dem TV Furth im Wald ausgerichtet.

**INFOS** [www.drachentriathlon.de](http://www.drachentriathlon.de)

## Drachentriathlon

**DATUM** 18. Juni 2023 **ORT** Furth im Wald

Neben der Sprint-Distanz (500 m Swim, 20 km Bike, 5 km Run) wurde 2019 erstmals auch die Olympische Distanz (1,5 km Swim, 40 km Bike, 10 km Run) angeboten. Perfekte Organisation und tolle Landschaft rund um Furth im Wald.

**INFOS** [www.drachentriathlon.de](http://www.drachentriathlon.de)



VERANSTALTUNGSKALENDER 2023

Alle Termine unter [www.bayerischer-wald.org](http://www.bayerischer-wald.org)



## Waldmünchner Radrundfahrt

**DATUM** 9. Juli 2023 **ORT** Waldmünchen

Gefahren wird auf drei Rennradstrecken (125 km, 94 km und 60 km), zwei Mountainbiketouren (68 km und 38 km) und einer Familienrunde (20 km). Auf verkehrsarmen und teils unberührten Routen können die Radfahrer den Oberpfälzer Wald von einer anderen Seite kennen lernen.

**INFOS** [www.tv-waldmuenchen.de](http://www.tv-waldmuenchen.de)



## Drachen-Cup Volleyball

**DATUM** Juli 2023 **ORT** Furth im Wald

Volleyball-Mixed Turnier im Modus 4/2

**INFOS** [www.drachen-cup.de](http://www.drachen-cup.de)

## Landkreis Laufcup 2023

5 Läufe im Landkreis Cham mit reizvollen Strecken. Alle Lauffreunde können bei einzelnen Wettbewerben starten oder mit mehrmaligen Starts an der Landkreis Laufcup Wertung teilnehmen.

**38. Bad Kötztinger Stadtlauf**

**DATUM** 30. April 2023 **ORT** Bad Kötzting

**2. Lamer „Woid-Reim“**

**DATUM** 11. Juni 2023 **ORT** Lam

**22. Chamer Stadtlauf**

**DATUM** 25. Juni 2023 **ORT** Cham

**16. Gibacht Berglauf**

**DATUM** 16. Juli 2023 **ORT** Furth im Wald

**2. Schwarzwirberg Lauf**

**DATUM** 3. September 2023 **ORT** Rötz

**INFOS** [laufcup-cham.spvgg-lam-nordisch.de](http://laufcup-cham.spvgg-lam-nordisch.de)





# Spass für kleine Entdecker

## KINDERLAND

### Zeit für die Familie

Wer einmal hier war, möchte nie wieder weg. Versprochen!  
Der Bayerische Wald ist nicht umsonst das Kinderland.  
Ob Sommerferien oder Winterurlaub: Wir haben für jede Jahreszeit die schönsten Urlaubsangebote.  
Ausgezeichnete Baby- und Kinderbauernhöfe garantieren dabei eine perfekte Ferienzeit für Ihre Familie.





Das Goldgräbercamp im Flederwisch




**S** hier unendlich ist das **Urlaubsangebot für Familien** im Naturpark Oberer Bayerischer Wald. Langeweile ist ein Fremdwort. Abwechslung und Spannung für die Kinder, Eltern oder Großeltern wird hier groß geschrieben und sicher findet jeder das, was ihm am besten gefällt.

Auf Entdeckertour gehen die Besucher in der **Erlebniswelt „Flederwisch“** in Furth im Wald. Hier warten ein geheimnisvoller Garten mit „Entdeckungspfad“ der Technik, ein Goldgräbercamp, der Drachen- und Ritterladen, der Kunst- und Handwerkerstadt und die größte Dampfmaschine Bayerns darauf, besucht zu werden.

Mit ein bisschen Mut zur Wildnis können große und kleine Gäste eintauchen in die Geheimnisse der Natur. Der **Further Wildgarten mit Unterwasserbeobachtungsstation** macht dies möglich. Zu finden gibt es dort unter anderem ein Drachenskelett, ein Baumhaus und ein Mammut, das seine Gäste aus der Ferne begrüßt.



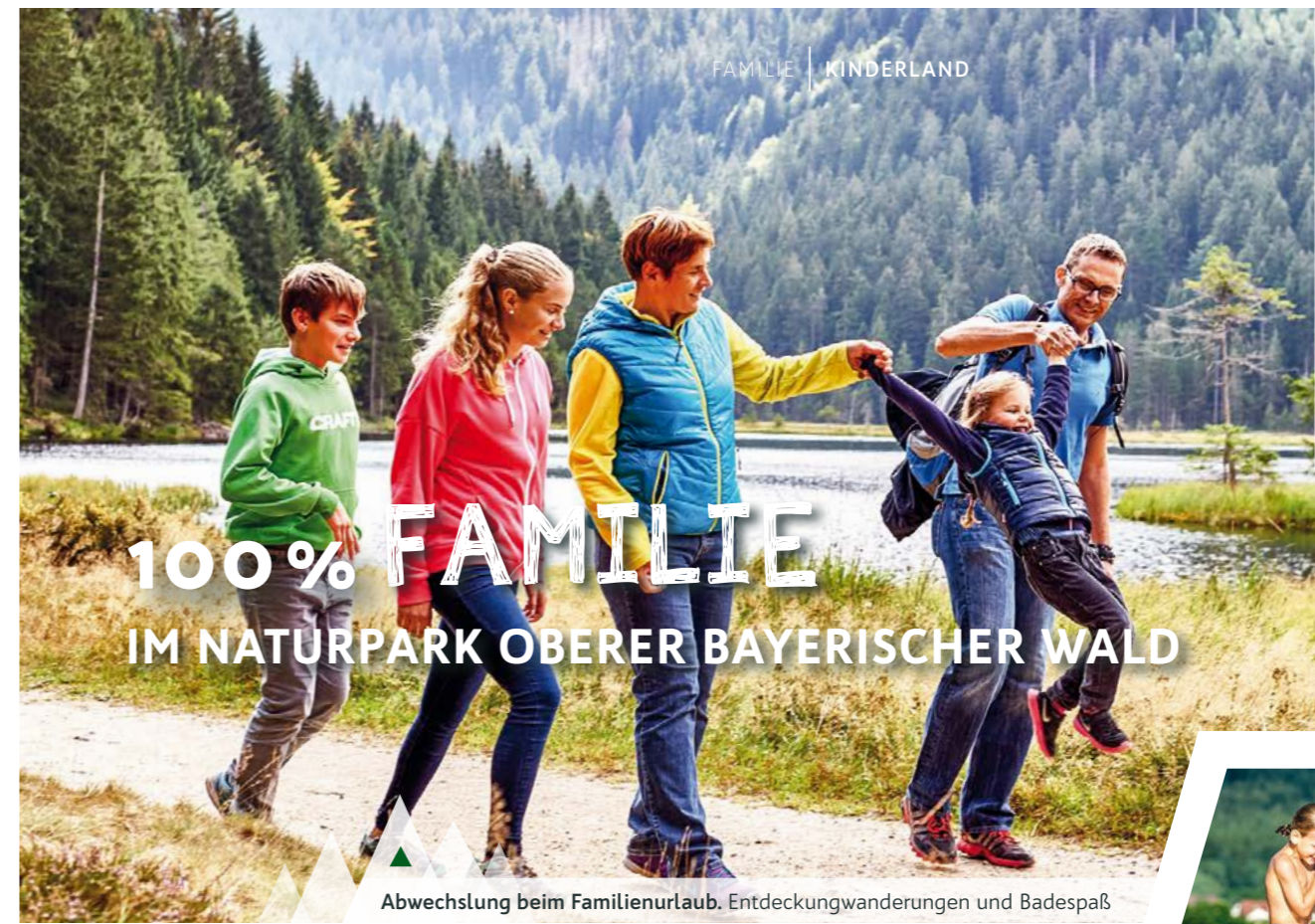
Beeindruckend: Der Further Drache



Familienziele: Churpfalzpark, Bayerwald-Tierpark und Steinbruchsee



Sommerrodeln im Hohenbogenwinkel



FAMILIE | KINDERLAND

# 100% FAMILIE IM NATURPARK OBERER BAYERISCHER WALD

Abwechslung beim Familienurlaub. Entdeckungswanderungen und Badespaß

**A** bsolut faszinierend ist der Besuch des Further Drachens in seiner Höhle. Hier wartet er nämlich auf seinen nächsten Auftritt bei Deutschlands ältestem Volksschauspiel, dem **Further Drachenstich**.

Der **Greifvogelpark Grafenwiesen** bietet einen faszinierenden Einblick in die Welt der Greifvögel. Flugvorführungen begeistern Groß und Klein. Ebenfalls auf Tuchfühlung mit der heimischen Tierwelt gehen große und kleine Besucher im **Bayerwald-Tierpark** in Lohberg. 400 Tiere in 100 Arten freuen sich auf einen Besuch. Oder wie wärs mit einem Spaziergang durch das Wildgehege des **Auflugsparks am Steinbruchsee**? Auf dem **Holzweg Lambach** bei Lam sind Familien der Natur auf der Spur.

Spaß und Abenteuer verspricht der **Churpfalzpark** bei Cham mit über 80 Attraktionen. Auf rasante Talfahrt begibt man sich im **Freizeitzentrum Hohenbogen**, ob mit der Sommerrodelbahn oder dem Graskart, spannend sind diese Erlebnisse mit Sicherheit.



Räuberspielplatz, Kräuterlehrpfad, Minigolf, Tretbootfahren und eine tolle Badestelle am Perlsee bietet **Waldmünchen**. Denn es gibt fast nichts Schöneres als bei sonnigen Temperaturen ins kühle Nass zu springen.

Zahlreiche Erlebnisbäder, Freibäder, Naturbäder und Badeseen bieten hierfür die besten Voraussetzungen. Aber wem das doch noch nicht genug ist, der findet in vielen Orten des Naturparks Oberer Bayerischer Wald **ein tolles Kinderprogramm**.

## AUF EINEN BLICK

Weitere tolle Urlaubserlebnisse für Familien bietet die handliche **Erlebniskarte Naturpark Oberer Bayerischer Wald**.



NATUR  
REGION  
AKTIV  
**FAMILIE**  
TRADITION  
WINTER  
SERVICE







UNVERGESSLICHE FERIENTAGE

# Urlaub auf dem Bauernhof

FAMILIE | URLAUB AUF DEM BAUERNHOF



**E**gal ob Klein oder Groß, der **Urlaub auf dem Bauernhof** im Naturpark Oberer Bayerischer Wald hält unzählige Möglichkeiten für erlebnisreiche und unvergessliche Tage bereit. Ponys, Ziegen, Esel, Alpakas, Katzen und Kaninchen warten nur darauf, gestreichelt zu werden. Aber auch Schweine, Hühner und Enten wollen versorgt werden. Wer hat schon mal ein Kälbchen getauft oder nach getaner Arbeit im Stall ein echtes Stalldiplom erhalten? Ob in ruhiger Waldrandlage, am Einödhof oder zentrumsnah, ein Urlaub auf der Bauern-

hof bedeutet Freiheit, Ursprünglichkeit, **Leben in und mit der Natur.**

Während die Kinder eine Runde mit dem Traktor drehen, Heuhüpfen oder Ponyreiten, dürfen sich die Eltern eine Auszeit in der Sauna, dem Quellwasserschwimmbaden oder bei einer Naturkosmetik-Wohlfühlmassage gönnen. Am Grill- und Lagerfeuerplatz am Abend in familiärer Atmosphäre den Tag Revue passieren lassen und den Morgen mit frischer Milch, Eiern oder hofeigenem Käse neu starten.

Spannende Tierbeobachtung im Naturpark



**Soviel los auf dem Bauernhof:** Kühe, Hühner und Ziegen versorgen, im Heustadl rumhüpfen, Tiernachwuchs behüten und mit dem Bauern eine Runde Traktor fahren

QUALITÄTSMERKMAL „BABY UND KINDER-BAUERNHÖFE“



Zahlreiche Bauernhöfe haben ein Qualitätsversprechen gegeben, dem Sie und Ihre Kinder vertrauen dürfen und sich als Baby- und Kinderbauernhöfe zertifizieren lassen: [www.bayerischer-wald.org/familie/baby-und-kinderbauernhoeft](http://www.bayerischer-wald.org/familie/baby-und-kinderbauernhoeft) Weitere Bauernhöfe finden Sie unter: [www.bayerischer-wald.org/urlaub-auf-dem-bauernhof](http://www.bayerischer-wald.org/urlaub-auf-dem-bauernhof)







## BADESPASS

### Für Wasserratten & Badenixen


... ist der Naturpark Oberer Bayerischer Wald ein wahres Paradies. Gerade in den Sommermonaten locken zahlreiche Freibäder, Badeseen, Natur- und Strandbäder, das kühle Nass in vollen Zügen zu genießen.

Dabei bieten die Seen und Bäder viel mehr als nur Abkühlung. Die teils unberührte Natur und die ruhige Lage laden nicht nur zum Planschen, sondern vielmehr zum Verweilen ein.

Aber auch bei schlechtem Wetter ist in unseren Hallen-, Erlebnis- und Gesundheitsbädern der Wasserspaß garantiert. Während sich die Kinder an den Wasserrutschen, den Sprungtürmen und in den Kinderbereichen vergnügen, können sich die Erwachsenen den entspannenden Dampfädern und Saunalandschaften widmen und sich dabei eine kleine Auszeit gönnen.

Für alle, die es etwas aufregender möchten: Unsere Flüsse und Seen laden zu jeder Menge Abenteuer und Action ein. Der Naturpark Oberer Bayerischer Wald ist ein wahres Paradies für Wassersportler: Stand-Up Paddling, Angeln, Bootsfahren, Segeln, Windsurfen – das alles und vieles mehr wird hier geboten und wartet nur darauf entdeckt und ausprobiert zu werden.

Alle erfrischenden Angebote unter [www.bayerischer-wald.org/wasserspess](http://www.bayerischer-wald.org/wasserspess)



Der Bayerische Wald




- FREIBÄDER
- ERLEBNISBÄDER
- HALLENBÄDER
- SAUNAWELTEN
- NATURBÄDER
- BADESEEN
- WEIHER
- FLÜSSE







WOHLFÜHL-URLAUB IN WUNDERSCHÖNER UMGEBUNG



In den **Beauty- und Wellness-Oasen** der Wohlfühlhotels wird die feinsinnige Verführung von Wasser, Wärme, Düften und optischen Reizen umgeben vom Flair eines ägyptischen Badetempels oder einer tropischen Grotte Wirklichkeit. Wohlfühlangebote finden Sie unter [www.bayerischer-wald.org/wellness](http://www.bayerischer-wald.org/wellness)

**G**estresst? Der Akku ist leer? Dann sind Sie bei uns bestens aufgehoben. Im Naturpark Oberer Bayerischer Wald gibt es viele Möglichkeiten, sich eine **Auszeit vom Alltag zu gönnen**.

Bei einem erholsamen Wellness- und Gesundheitsurlaub in einem der **drei und vier Sterne superior klassifizierten Wohlfühlhotels**. Eintauchen in Ruhe und Geborgenheit, Kraft und Energie für ein positives Lebensgefühl tanken und damit Körper und Geist wieder in Einklang bringen.

**U**rlaub mit Prädikat: Der Naturpark Oberer Bayerischer Wald kann mit **zwölf Erholungsorten, vier Luftkurorten** und einem **Kneipp-Heilbad** aufwarten. Diese Prädikate sind Garanten für einen gesunden Urlaub in wunderschöner Umgebung.


Ob klassische **Kneipp-Kur** oder **Lebensstil-Programm** im Kneippheilbad Bad Kötzting, Klangschalen-Massagen, Chakren-Harmonisierung, Qi-Gong, Ganzkörpermodelage, Meeressalgentherapie, Thalasso-Tage, Reiki oder Tuina-Massage, die ein wichtiger Bestandteil der **traditionellen chinesischen Medizin** ist – die Auswahl ist riesig.



## » DAS LEBEN BESTEHT IN DER BEWEGUNG «

ARISTOTELES Griechischer Philosoph

In den Urlaubsorten Falkenstein, Lam, Neukirchen beim Heiligen Blut, Rimbach, Schorndorf und Wald laden **Bewegungsparcours** dazu ein, an der frischen Luft aktiv zu werden. Alle Menschen, unabhängig von Geschlecht, Alter, Körpergröße oder körperlichem Leistungsstand können dort spielend leicht etwas für ihren Körper tun. Und das Schöne dabei ist, es macht richtig viel Spaß.



**Moderne Fitnessparcours** verführen zu Bewegung und machen Spaß





## ENTSCHLEUNIGEN

### Abschalten und entspannen

Mit offenen Sinnen durch den Naturpark Oberer Bayerischer Wald reisen, sich auf die liebenswerten Menschen und reizvollen Orte einlassen und sich vor allem Zeit nehmen und offen sein für neue Erfahrungen.

Begegnen Sie in Ruhe unseren authentischen Orten und seinen Einwohnern und lassen Sie sich so zu unseren schönsten Plätzen leiten.

Entschleunigung, durch bewusstes Erleben, Bereicherung, durch neue Erfahrungen und Selbstfindung, durch wertvolle Begegnungen – all das finden Sie in unserer Urlaubsregion. Lassen Sie sich darauf ein und entdecken Sie die Geheimnisse des Bayerischen Waldes.

## WALDBADEN

Von jeher sind wir Menschen untrennbar mit der Natur verbunden und haben ein ganz besonderes Verhältnis zu Bäumen und Wäldern. Der Bayerische Wald zählt zu den größten Waldlandschaften Mitteleuropas. Tauchen Sie ein in die einzigartige Atmosphäre unseres Waldes und spüren Sie die Kraft der Natur. Ungeahnte Eindrücke aber auch die Ruhe werden Ihre Sinne beleben. Egal, ob auf eigene Faust oder bei einem geführten Waldspaziergang mit Naturmeditation. Im Naturpark Oberer Bayerischer Wald atmen Sie reine Luft und fühlen sich schon in kurzer Zeit erholt.


Angebote finden Sie unter  
[www.bayerischer-wald.org/waldbaden](http://www.bayerischer-wald.org/waldbaden)



**N**icht nur wir Menschen haben ein Anrecht auf diese wunderbare Natur – unser höchstes Gut. Auch die heimischen Tiere und Pflanzen, wollen sich weiterhin in ihrem Lebensraum wohl und sicher fühlen. Deshalb ist uns deren Schutz ein Herzensanliegen. Genauso wie ein harmonisches Nebeneinander von Einheimischen und Gästen, von Wanderern, Mountainbikern, Landwirten, Grundbesitzern, Jägern und vielen anderen.

#### Unsere Bitte:

Beachten Sie deshalb immer diese einfachen Regeln, dann kann es bei uns für **Alle** so traumhaft schön bleiben:



**Folgen Sie der Beschilderung** und bleiben Sie auf markierten Pfaden und Wegen – als Wanderer, Radfahrer und Mountainbiker. Dies gilt auch bei Touren in der Dämmerung und nachts.

**Respektieren Sie Grund und Boden** als Eigentum Dritter und **beachten Sie** auch zu Ihrem eigenen Schutz lokale **Wegesperrungen**.

**Schonen Sie Fauna und Flora** und beachten Sie die ausgewiesenen Naturschutzgebiete unseres Naturparks.

Wasservögel und andere seltene Tiere in Ufernähe sind auf ihre Rückzugsgebiete angewiesen. **Betreiben Sie Wassersport** deshalb nur an den dafür vorgesehenen Plätzen.

**Reste und Müll** der Brotzeit gehören zurück in den Rucksack.

**Offenes Feuer** in der Natur ist zu jederzeit tabu.

**Hunde sind herzlich willkommen.** Zum Schutz der Wildtiere aber bitte an die Leine. Hinterlassenschaften gehören weder in den Wald noch auf die Wiese.



#### UNSER TIPP

Informieren Sie sich vor der Anreise über mögliche **Parkplätze**. Wildes Parken verärgert Anwohner, gefährdet andere und versperrt Rettungsweg!



Der  
Bayerische  
Wald





## BARRIEREFREIER URLAUB

## URLAUB FÜR ALLE

## Urlaubserlebnis ohne Handicap

Urlaub ist die schönste Zeit des Jahres.

Jeder möchte sich erholen, zur Ruhe kommen und fern vom Alltag Neues erleben oder aktiv sein.

Für Menschen mit Handicap ist aber genau das nicht immer so einfach. Zu enge Aufzüge und Gänge, Treppen oder fehlende Hinweise können schnell zu unüberwindbaren Barrieren werden.

Um Ihnen von Anfang an einen entspannten und erholsamen Urlaub im Naturpark Oberer Bayerischer Wald ohne Einschränkungen zu ermöglichen, haben wir Gastgeber, Gastronomen und Freizeitangebote für Gäste mit eingeschränkter Mobilität in einer Karte „**Urlaubserlebnisse ohne Handicap**“ zusammengefasst.

Hier bitte die Info-Karte anfordern:

[www.bayerischer-wald.org/prospektbestellung](http://www.bayerischer-wald.org/prospektbestellung)

## REISEN FÜR ALLE

Viele unserer Gastgeber, Sehenswürdigkeiten, Wanderwege und Gastronomiebetriebe sind von der Zertifizierung „**Reisen für alle**“ geprüft.

BARRIEREN  
ÜBERWINDEN

Unvergessliche Urlaubserlebnisse für Alle



Wir bitten Sie daher herzlich vor Antritt Ihrer Reise **Kontakt mit den zuständigen Anbietern** aufzunehmen und die Angebote an Ihre Bedürfnisse anzupassen.

Lassen Sie sich inspirieren von der Vielzahl an barrierefreien und barrierearmen Freizeit- und Erholungseinrichtungen, Beherbergungs- und Gastronomiebetrieben. Der Naturpark Oberer Bayerischer Wald möchte „**Barrierefreiheit**“ nicht nur in baulichen Maßnahmen realisieren, sondern **Allen** unvergessliche Urlaubserlebnisse schenken, die auch noch lange nach den schönsten Tagen des Jahres für Gesprächsstoff sorgen.

**Bitte beachten Sie aber:**

Die meisten Angebote basieren auf Selbstauskünften der Gastgeber und Meldungen der örtlichen Tourist-Infos.

Barrierefreiheit  
geprüft



## BARRIEREFREIHEIT ERKENNEN

Einrichtungen, die sich der bundesweiten Zertifizierung „Reisen für Alle“ unterzogen haben und von einer unabhängigen Jury auf Barrierefreiheit geprüft wurden, erkennen Sie an diesem Zeichen.

Weitere Infos finden Sie auf unserer Homepage:  
[www.bayerischer-wald.org/de/barrierefrei](http://www.bayerischer-wald.org/de/barrierefrei)





Heimat  
Liebe

Jesus von  
Nazareth  
Ein König  
der Juden

## TRADITION

### Gelebtes Brauchtum

Im Naturpark Oberer Bayerischer Wald erleben Sie Tradition und Moderne hautnah! Mystische Rauh-  
nächte, Wallfahrten und Flurumritte hoch zu Ross,  
Feste und Volksfeste, Konzerte von höchstem  
Niveau und begeisternde Festspiele begleiten durch  
die Jahreszeiten und lassen Besucherherzen höher  
schlagen.





Rauhnächte im Zeitraum  
zwischen den Jahren



Kultur im Schloss in Neukirchen b. hl. Blut



Kloster Walderbach



WO  
KULTUR UND  
BRAUCHTUM  
NOCH GELEBT WIRD

Ehemals größte Burganlage im Bayerischen Wald. Burgruine Runding



TRADITION | KULTUR UND BRAUCHTUM

NATUR  
REGION  
AKTIV  
FAMILIE  
TRADITION  
WINTER  
SERVICE



Der Naturpark Oberer Bayerischer Wald ist eine Region mit vielen **Kultur- und Brauchtumsfesten**. Diese reichen vom Maibaum-aufstellen im Frühjahr, von den Kirchweihfesten mit Aufstellen des Kirtabaumes und dem Kirtatanz über die Erntedankfeste und **Leonhardi-Umritte** bis hin zu den **St. Martinsumzügen** im November oder den mystischen **Rauhnächten** in den Wintermonaten. In unvergleichlicher Weise verstehen es die Waidler hier kirchliche Bräuche und weltliche Feierlichkeiten zu vereinen.

So gehört der **Kötztinger Pflingstritt** beispielsweise zu den ältesten Bittprozessionen zu Pferde in Bayern und beginnt traditionsgemäß am Pflingstmontag um 8 Uhr.



Maibaum am Stadtplatz von Cham

Eindrucksvolle **Burgen, Kirchen, Klöster und Schlösser**, ebenso **kulturhistorische und volkskundliche Museen**, erzählen Spannendes aus der Vergangenheit. **Galerien zeitgenössischer Kunst** laden zum Besuch ein. Und der Klosterwinkel im Regental bewahrt mit den ehemaligen **Klöstern Walderbach und Reichenbach** viele Zeugnisse der Geschichte. Und da gibt es die **Glasstraße**, wo man das traditionsreiche Handwerk des Glasmachens und -veredelns entdecken kann.

Ebenso dürfen sich die Freunde stimmungsvoller Musik auf das Kulturprogramm im Naturpark Oberer Bayerischer Wald freuen: Im **Barocksaal eines Zisterzienserklosters**, vor **mächtigen Burgruinen** oder im einzigartigen **Konzert- haus** in Blaibach. Im stilvoll-festlichen Rahmen oder rockig zum Abfeiern – dem hohen künstlerischen Anspruch wird jede einzelne der zahlreichen Veranstaltungen gerecht.





EINZIGARTIGER FESTSPIELSSOMMER

# Starke Vorstellungen



## Trenck der Pandur vor Waldmünchen

Bedingungslose Treue und glühende Verehrung zu seiner Kaiserin Maria Theresia ist Ansporn des berühmten **Trenck der Pandur**. Im Juli und August erstürmen die wilden Horden galoppierender Panduren den Schlosshof in Waldmünchen.




## Waldfestspiele Bad Kötzing

Bei den Waldfestspielen am Ludwigsberg in Bad Kötzing werden „**Klassiker der Literatur**“ in den Bayerischen Dialekt übertragen und so einem breiten Publikum nahe gebracht. Dieses Konzept auf der stimmungsvollen Naturbühne begeistert jedes Jahr aufs Neue die zahlreichen und treuen Theaterbesucher.



## Lichtenegger Burgfestspiele

**Der Brandner Kaspar** verhandelt mit dem Tod um das ewig Leben. Wie es einem Einzelnen gelingt, das zeitlose Drama von Leben und Tod zu überwinden und die himmlischen Mächte mit seiner Schlitzohrigkeit zu überlisten, ist bei den Lichteneggern Burghofspielen bei Rimbach zu sehen.




## Konzerthaus Blaibach

**Einmalig in seiner Art: Das Konzerthaus in Blaibach.** Der kulturelle Hochgenuss, sowie die einzigartige Akustik dieses monolithischen Gebäudes werden in Fachkreisen in den höchsten Tönen gelobt. Hier geben sich nicht nur internationale Künstler der Klassik und Moderne die Ehre, sondern hier bringen auch regionale Musiker und Gruppen Leben in das Haus. Ein kleines Dorf im Bayerischen Wald kann Großes bieten.



## FESTSPIELSSOMMER LANDKREIS CHAM

Der Landkreis Cham zählt zu den festspielfreudigsten Regionen in ganz Bayern.  
Weitere Infos unter [www.bayerischer-wald.org/festspielsommer](http://www.bayerischer-wald.org/festspielsommer)



TRADITION | FESTSPIELE

Der ewige Kampf zwischen Gut und Böse



## Drachenstich Furth im Wald

„Ein grauenvolles Untier wird sich erheben und Tod und Verwüstung bringen“ so kündigt eine uralte Prophezeiung. Lebendig wird sie alljährlich im August beim **Further Drachenstich**, Deutschlands ältestem Volksschauspiel. Nichts desto trotz wird auch in diesem Jahr der High-Tech-Drache vom furchtlosen Ritter Udo besiegt und das Leben der Ritterin gerettet werden.



## Burghofspiele Falkenstein

Die Burghofspiele Falkenstein sind seit über 40 Jahren weit über die Grenzen des Landkreises bekannt. Der romantische Innenhof der Burg Falkenstein bietet jeden Sommer die ideale Kulisse für spannende und unterhaltsame Abende.



## Schwarzenburg-Festspiele Rötzt

Auf der Schwarzenburg bei Rötzt entführen die „**Märchenzeit für Jung und Alt**“ und die „**Schwarzenburg-Zeitreise**“ die kleinen und großen Zuschauer in eine andere Welt. Nach dem „**Räuber Hotzenplotz**“ verzaubert dieses Jahr „**Schneewittchen**“ die kleinen und großen Besucher.

## Waldbühne Furth im Wald



Theater für Jung und Alt gibt es auf der Waldbühne bei der Wutzmühle in Furth im Wald. Hier begeistern die Klassiker „**Räuber Hotzenplotz**“, „**Pippi Langstrumpf**“ und „**Die 3 Rätsel des Feuerfalken**“

## Theater auf der Burg Neuhaus



Die Laienbühne Schorndorf präsentiert eine bayerische Delikatesse – die Posse aus den 20er Jahren „**Hollerkücherl**“. Die Pfarrersköchin macht dem Herrn Pfarrer eine Strich durch die Rechnung.





# EIN MUSEUM IST IMMER EINEN BESUCH WERT ...

Und zwar nicht nur bei Regenwetter! Die Museen im Naturpark Oberer Bayerischer Wald entführen Sie in längst vergangene Zeiten und geben Einblicke in das frühere, oft auch harte Leben der Bevölkerung im Bayerischen Wald.

Entdecken Sie alte Handwerkszünfte in den **Handwerksmuseen Rötz** oder **Arrach**, sowie in der historischen **Schmiede Voithenberghammer mit Museumsstadel**. Sehr beeindruckend ist die Ausstellung im **Holzkunstmuseum** in Arrach. In den einzelnen Räumen erhalten Sie Einblicke in die Gebiete Musik, Natur, Kirche, Politik, Geschichte, Allgemeinwissen und Gesundheit.

Werden Sie selbst aktiv in der **Erlebnisswelt „Flederwisch“** in Furth im Wald, wo Sie sehr anschaulich mit in die Zeit der Mechanisierung und Industrialisierung genommen werden.

Die Geschichte des Grenzlandes erfahren Sie im **Grenzland- und Trenckmuseum** in Waldmünchen oder im **Landestormuseum** in Furth im Wald.

Klöppelspitzen machten sich als Produkt regionaler Hausindustrie Anfang des 19. Jahrhunderts einen Namen. Im **Museum der ehemaligen Klöppelschule** in Tiefenbach sind eindrucksvolle Werke zu bestaunen. Vom Leben und Wirken junger Mädchen, starker Frauen und alter Damen vergangener Zeiten erzählt das **Museum FrauenFleiss** in Blaibach.

Zurück in die Schulzeit unserer Großeltern versetzt uns das **Schulmuseum** in Fronau. Eine weitere Reise in die Vergangenheit ermöglicht das **Industriedenkmal Kalksandsteinwerk Roding**, wo die Entwicklung der Produktionstechnik veranschaulicht wird. Für große wie kleine Feuerwehrmänner ist das **Feuerwehrmuseum** in Roding ein absolutes Muss.

Feuerwehrmuseum Roding



Im **WeltKunstMuseum im Schloss Altrandsberg** werden Nachbildungen von teils weltberühmten Museumsobjekten präsentiert. Oder Sie begeben sich auf eine Reise durch Raum und Zeit in der Ausstellung **„Faszination Universum“** im SINOCUR in Bad Kötzing.

Versäumen Sie es nicht, eine unserer zahlreichen Galerien, wie zum Beispiel die **Galerie Woferlhof** in Wettzell bei Bad Kötzing, das **Museum SPUR** oder die **Städtische Galerie Cordonhaus** in Cham, den Kunstpavillon Stachesried oder das **Ludwig-Gebhard-Museum** in Tiefenbach zu besuchen.



## VIelfältige MUSEUMS-LANDSCHAFT

Zahlreiche weitere Themenmuseen und Ausstellungen gilt es zu entdecken. Das komplette Verzeichnis finden Sie im Museumsführer des Landkreises Cham oder unter [www.bayerischer-wald.org/urlaubsthemen/kultur-brauchtum/museen-galerien-ausstellungen](http://www.bayerischer-wald.org/urlaubsthemen/kultur-brauchtum/museen-galerien-ausstellungen) oder in der Erlebniskarte des Naturparks Oberer Bayerischer Wald.



Fundstücke im Freilichtmuseum Grafenried



Replik der berühmten Nofretete-Büste im WeltKunstMuseum Altrandsberg



Szenendarstellung im Wallfahrtsmuseum Neukirchen b. Hl. Blut



Museum Ehem. Klöppelschule Tiefenbach



Eingang zum Oberpfälzer Handwerksmuseum



Schulmuseum Fronau





Brotzeit ist die schönste Zeit



NICHT NUR DIE LIEBE  
GEHT DURCH DEN MAGEN

Genuss bei den Partnerbetrieben vom Landgenuss Bayerwald



Sudhaus einer Bayerwaldbrauerei



Regionale Vermarktung auf den Bauernmärkten der Region



Schnaps-Spezialitäten und Whisky aus dem Bayerwald



Unterhaltung bei einer kulinarischen Stadtführung



**G**astfreundschaft wird großgeschrieben im Bayerischen Wald, Essen und Trinken hält Leib und Seele zusammen und frische saisonale und regionale Produkte garantieren für besten Landgenuss.

Zahlreiche Restaurants, Gasthöfe und landwirtschaftliche Betriebe sind mit dem Qualitätszeichen „Partnerbetrieb Landgenuss Bayerwald“ ausgezeichnet und versprechen damit die Herstellung und Verwendung von hochwertigen und wohlschmeckenden Produkten des Bayerischen Waldes. Regional bedeutet auch natürlich – industrielle Fertigprodukte kommen nicht auf den Tisch. Frisch und naturbelassen schmeckt es eben am besten.



Regionales geniessen. Landgenuss Bayerwald

Biergenuss vom Feinsten versprechen die vielen kleinen Brauereien im Naturpark Oberer Bayerischer Wald. Einer zünftigen Brotzeit mit einem süffigen regionalen Bier kann keiner widerstehen. Und wer etwas über die Geschichte des Hopfentrunks erfahren möchte, dem bietet sich die Möglichkeit an historischen Brauereiführungen teilzunehmen.

Und dass die Waidler superb kochen können, das beweisen die vielen Meisterköche in der Region. Zwei Restaurants können sogar einen Michelinstern ihr eigen nennen und ein jährlich wiederkehrendes Kulinarikfestival lässt Gourmetherzen höher schlagen.

Delikat unterwegs sind auch die Gäste der „Kulinarischen Stadtführungen“ in Furth im Wald und Cham. Auf dem Weg trifft man immer wieder auf historische Persönlichkeiten, die viel aus dem früheren Leben entlang der Grenze zu Böhmen zu berichten wissen. Abgerundet wird das Ganze dann mit einem köstlichen Menü in einem der ältesten Wirtshäuser.

**Bärwurz und Bayerwald Whisky** – Dass das Nationalgetränk der Bayerwaldler der „Bärwurz“, ein klarer Schnaps – der eindeutig nach Sellerie schmeckt – ist, wissen viele, aber dass es hier auch einen ausgezeichneten, mehrfach prämierten Whisky gibt, das ist fast noch ein Geheimitipp. In den Bärwurzereien und Whisky-Destillieren kann man nach Lust und Laune einkaufen, aber natürlich auch viel über die Kunst des Schnapsbrennens erfahren.

Wer sich gerne mit regionalen Produkten eindecken möchte, vielleicht sogar kleine lokale Geschenke mit nach Hause nehmen möchte, der ist auf den Bauernmärkten der Region, bei den zahlreichen Direktvermarktern und vielen regionalen Handwerkskünstlern sehr gut aufgehoben. Die Palette reicht von der Kaffeerösterei über den Imker, der Seifensiederei bis hin zu duftendem Holzschnuck made in „Bayerischer Wald“.



**LandGenuss Bayerwald**  
Natürlich BEI UNS



Gastfreundschaft erfahren. Bauernhöfe erleben. Regionales geniessen. Infos und Partner auf der Website von [www.land-genuss.bayern](http://www.land-genuss.bayern) Regionale Produkte finden Sie unter [www.bayerischer-wald.org/regionales](http://www.bayerischer-wald.org/regionales)





# Winterzauber Wald

## AKTIV IM WINTER

### Winterfreuden

Eintauchen in das Winterwunderland Bayerischer Wald. Verbringen Sie entspannte Tage im Schnee oder gestalten Sie Ihre Ferientage mit actionreichem Wintersport. Im Naturpark Oberer Bayerischer Wald können Singles, Paare und Familien einen unvergesslichen Winterurlaub erleben.





**Ski-Alpin.** Familienfreundliche Skigebiete für schwungvolle Urlaubstage



**W**interspaß pur – dafür ist der Naturpark Oberer Bayerischer Wald mit seinen gut gespurten Loipen, hervorragend präparierten Pisten, etlichen Liften und Sesselbahnen bis hin zu geräumten Winterwanderwegen, Rodelbahnen und zugefrorenen Weihern genau die richtige Adresse.



Hunderte Kilometer gut gepflegter Loipen

# WINTER FREUDEN

# IM BAYERISCHEN WALD



Schneeweiß und Himmelblau. Die Schneemanderl am Arbergipfel

WINTER | AKTIVER UND SANFTER URLAUB



NATUR  
REGION  
AKTIV  
FAMILIE  
TRADITION  
REGION  
SERVICE



Einmalige Naturerlebnisse in einer traumhaften Winterlandschaft

Ob Rodeln, Ski- oder Snowboardfahren, Eisstockschießen, Tourenskigehen oder Schneeschuhwandern, Lang- oder Schlittschuhlaufen: Wintersportfreunde finden vor allem im Lamer Winkel, nahe dem „Weltcup-Berg“ Arber, dem mit 1.456 Metern höchsten Berg des Bayerischen Waldes, im Skigebiet Eck-Riedelstein bei Arrach oder im Hohenbogen-Winkel mit seinem Wintersportzentrum Hohenbogen alpinen und nordischen Spaß. Grenzenlose Winterfreuden verspricht das neue DSV-Nordic-Aktivzentrum Oberer Bayerischer Wald / Böhmischer Wald zwischen den Orten Waldmünchen, Furth im Wald, Domažlice und Klenčí.

Als besonderen Service bieten die meisten Wintersportorte ihren Gästen einen **kostenlosen Skibus-Transfer** zu den Wintersportgebieten an. Reizvoll ist es aber auch, die herrliche Winterlandschaft zu Fuß, auf **Schneeschuhen** oder mit dem **Pferdeschlitten** zu entdecken. Ein **Winterspaziergang** oder eine Fackelwanderung ergänzen die Urlaubsfreuden an einem zauberhaften Wintertag. Herzliche Gastfreundschaft erlebt man bei einer köstlichen Brotzeit mit Schmankerln aus der Region, einem frisch gezapften Bier oder heiß dampfendem Jagertee in **gemütlichen Wirtshäusern** und **zünftigen Berghütten**.

**S**chneeschuhwandern und Tourenskilauf – Winterwandern auf die etwas andere Art. Hinaus an die frische Luft und die Schönheit des Winters genießen. Durch tiefen Schnee stapfen oder zu gleiten und die Natur beobachten, die auch in der kalten Jahreszeit so einiges zu bieten hat ...

### Aber eine Bitte haben wir

Wir befinden uns in einer der schönsten Winterlandschaften. Und wir sind nicht allein. Viele Tiere leben hier, die jede kleine Störung zur Flucht veranlasst. Allerdings gewöhnen sie sich an die regelmäßige Nutzung

von Wegen und Loipen. **Bitte bleiben Sie im Winter auf den markierten Wegen** und Strecken und behalten Sie auch Ihren vierbeinigen Freund immer an der Leine. Dann steht den Winterfreuden nichts mehr im Wege.





## Arber – Osser – Eck – Kaitersberg

Das größte Wintersportgebiet des Bayerischen Waldes mit alpinem Charakter. Am Arber (1.456 m) ermöglichen eine Sechser-Gondelbahn und mehrere Skilifte und Sesselbahnen Abfahrten verschiedenster Art.

### Luftkurort Arrach

Wintersportort des Lamer Winkels in waldreicher Lage. Nähe zu den Skigebieten Eck-Riedelstein und Arber. Skiverleih, Skiservice, Familiensonderpreis, kostenloser Skibus, Skischule, Kinderskikurse, Langlauf, Eisstockschießen. Geführte Schneeschuhwanderungen und Langlauftouren im Auerhahn-Schutzgebiet.

### Erholungsort Hohenwarth

Am Fuße des Kaitersberg gelegener Erholungsort. Einstieg in die Riedelsteinloipe (5 km) im Ortsteil Hudlach mit Anschluss an die Auerhahn-Höhenloipe, Winterwanderwege, Kutschen- und Pferdeschlittenfahrten.

### Luftkurort Lam

Hauptort des „Lamer Winkels“. Nähe der Skigebiete Arber und Eck-Riedelstein sowie Langlaufgebiet Lohberg-Scheiben. Skischule, Skiverleih, Skibus, markierte Winterwanderwege, geführte Schneeschuhtouren und Wanderungen, Pferdeschlittenfahrten, Erlebnischwimmbad „Osserbad“.

### Erholungsort Lohberg

Zwischen Osser und Arber gelegener Wintersportort. Schneesicheres Langlaufgebiet Lohberg-Scheiben (1.050 m) mit 14 km gespürter Loipe und Skating-Loipe, geführte Schnee-Schuhwanderungen, Skibus, Winterwanderweg. Nähe Alpinskigebiet am Weltcupberg Arber.



### Sessellifte und Skilifte

**ORT** Großer Arber **NAME** Schlepplift Arberosthang  
**LÄNGE** 250 m **HÖHENUNTERSCHIED** 90 m

**ORT** Großer Arber **NAME** 6er-Gondelbahn  
**LÄNGE** 964 m **HÖHENUNTERSCHIED** 342 m

**ORT** Großer Arber **NAME** Nordhang 6er-Sesselbahn  
**LÄNGE** 944 m **HÖHENUNTERSCHIED** 320 m

**ORT** Großer Arber **NAME** Sonnenhang 6er-Sesselbahn  
**LÄNGE** 555 m **HÖHENUNTERSCHIED** 153 m **MIT FLUTLICHT**

**ORT** Großer Arber **NAME** Schlepplift Thurnhoflift  
**LÄNGE** 500 m **HÖHENUNTERSCHIED** 80 m

**ORT** Großer Arber **NAME** Schlepplift Brenneswiese  
**LÄNGE** 200 m **HÖHENUNTERSCHIED** 50 m

**ORT** Arrach **NAME** Schlepplift Eck-Riedelstein  
**LÄNGE** 1.000 m **HÖHENUNTERSCHIED** 250 m

**ORT** Arrach **NAME** Schlepplift Eck  
**LÄNGE** 300 m **HÖHENUNTERSCHIED** 50 m



## Gibacht – Voithenberg – Hohenbogen

Diese drei Bayerwaldberge, die Höhen von 600 – 1.100 m erreichen, kennzeichnen die Landschaft im Bayerischen Wald ganz oben. Hier entstand ein Skigebiet, das dem Gast entsprechende Sport- und Erholungseinrichtungen bietet. Jeweils 2 Schlepplifte in Furth im Wald und Waldmünchen und in Neukirchen b. Hl. Blut die Hohenbogen-Doppelsesselbahn (längste im Bayerischen Wald) mit angeschlossenen Schleppliften und Rodelbahn. Die hervorragenden, auch grenzüberschreitenden Langlaufmöglichkeiten konzentrieren sich auf das Gebiet zwischen Gibacht und Čerchov/Tschechien, das Gebiet oberhalb des Ortes Rittsteig und den Berg „Hohenbogen“.

### Erholungsort Furth im Wald

Verkehrsgünstig gelegene Grenzstadt (Grenzübergang nach Tschechien) in schöner Waldumgebung mit vielseitigem Übernachtungsangebot. 2 Schlepplifte, Skischule, Kinderskikurse, gespürte Loipen (auch grenzüberschreitend), Eisstockschießen, Winterwandern, Rodeln, Hallenbad, Sauna, Pferdeschlittenfahrten, Schneeschuhwandern.

### Erholungsort Neukirchen b. Hl. Blut

Gemütlicher Ferienort am Fuße des Hohenbogen zwischen Furth im Wald und Lam. 1 Doppelsessellift, 2 Schlepplifte, Schneekanonen, Skischule, Kinderskikurse, Snowboard-Strecke, Wintersportgeräte-Verleih, Rodelbahn, Langlaufloipen teils mit Flutlicht, Ski-Wandermöglichkeiten, Winterveranstaltungen, Schneeschuhwandern, geräumte Spazierwege, Wallfahrtsmuseum, Flutlichtfahren am Hohenbogen. Längste Flutlichtpiste des Bayerischen Waldes ab Bergstation Hohenbogen, Skiverleih und Depot an der Talstation Hohenbogen.

### Erholungsort Rimbach

Dieser Erholungsort liegt in einem Talkessel, umrahmt von den Bergen Hohenbogen und Kaitersberg. Gespürte Loipen, Eisstockschießen, Rodeln, Pferdeschlittenfahrten, geräumte Spazierwege, Hotel-Hallenbad, Sauna, Solarium, Fackelwanderungen.

### Luftkurort Waldmünchen

Steht für den gemütlichen Winterurlaub. Schlepplifte, DSV-zertifizierte Loipen (auch grenzüberschreitend), Eislaufen, Eisstockschießen am Perlesee, Wintercamping am See, Erlebnisbad „AquaFit“ (Hallenbad, Dampfbad, Sauna, Solebecken, Salzgrotte), Tennishalle, Grenzland und Trenckmuseum, Skikursprogramm, kulturelle Winterveranstaltungen, geräumte Spazierwege, Rodelverleih, Grenzübergang nach Böhmen, Schneeschuhverleih, Skiverleih, Pferdeschlittenfahrten.

### Sessellifte und Skilifte

**ORT** Furth im Wald **NAME** Schlepplift Voithenberg I  
**LÄNGE** 1.235 m **HÖHENUNTERSCHIED** 280 m

**ORT** Furth im Wald **NAME** Schlepplift Voithenberg II  
**LÄNGE** 150 m **HÖHENUNTERSCHIED** 20 m

**ORT** Neukirchen b. Hl. Blut **NAME** Hohenbogen Doppelsesselbahn  
**LÄNGE** 1.385 m **HÖHENUNTERSCHIED** 393 m **MIT FLUTLICHT**

**ORT** Neukirchen b. Hl. Blut **NAME** Skilift Brünnhang Hohenbogen  
**LÄNGE** 720 m **HÖHENUNTERSCHIED** 250 m **MIT FLUTLICHT**

**ORT** Waldmünchen **NAME** Schlepplift Unterhütte  
**LÄNGE** 600 m **HÖHENUNTERSCHIED** 120 m **MIT FLUTLICHT**

**ORT** Waldmünchen **NAME** Schlepplift Althütte  
**LÄNGE** 300 m **HÖHENUNTERSCHIED** 50 m



## Falkensteiner Vorwald

Der seit Alters her sogenannte „Vorwald des Bayerischen Waldes“ ist eine ebenso schöne wie abwechslungsreiche Wald- und Berglandschaft wie der restliche Bayerwald.

### Luftkurort Markt Falkenstein

Der Luftkurort zu Füßen der gleichnamigen Burg mit dem großen Natur-Felsen-Park liegt im Bayerischen Vorwald. 1 Schlepplift, Eisstockschießen, Rodeln, geräumte Wanderwege, gespürte Loipen, Schneeschuhverleih.

### Rettenbach

Ruhiger Ferienort im Vorwald, nahe dem Luftkurort Falkenstein. geräumte Wanderwege, gespürte Loipen.

### Sessellifte und Skilifte

**ORT** Falkenstein **NAME** Schlepplift Falkenstein  
**LÄNGE** 400 m **HÖHENUNTERSCHIED** 70 m **MIT FLUTLICHT**

Alle Infos unter [WWW.BAYERISCHER-WALD.ORG/WINTER](http://WWW.BAYERISCHER-WALD.ORG/WINTER)



## Bayerischer Wald ganz oben

### Hohenbogenwinkel und Waldmünchner Urlaubsland

**ORT** Rittsteig – Rundkurs „Kaltenhofloipe“  
**LÄNGE** 7,2 km

**ORT** Rittsteig – Rundkurs „Wiesenloipe“  
**LÄNGE** 7,2 km

**ORT** Rittsteig – Rundkurs „Rund ums Taferl“  
**LÄNGE** 7,2 km

**ORT** Rittsteig – Rundkurs „Oberer Wald“  
**LÄNGE** 4,9 km

**ORT** Rittsteig – Grenzüberschreitende Loipe zum Schwarzen See in Tschechien  
**LÄNGE** 16,7 km

**ORT** Rötze – Loipe „Eibenstein“  
**LÄNGE** 13 km



## Kötztinger Land

**ORT** Hohenwarth – Streckenloipe Riedelstein-Höhenloipe Einstieg Hudlach  
**LÄNGE** 5 km


**ORT** Hohenwarth – Anschluss an „Auerhahn-Höhenloipe Eck-Bretterschachten“  
**LÄNGE** 32 km

**ORT** Rimbach – Rundkurs „Diensthütte“  
**LÄNGE** 5 km

**ORT** Rimbach – Streckenloipe „Grenzweg“  
**LÄNGE** 11 km

**ORT** Rimbach – Streckenloipe „Buchberg“  
**LÄNGE** 6 km

**ORT** Rimbach – Streckenloipe „Neukirchner Weg“  
**LÄNGE** 5 km



## Lamer Winkel

**ORT** Arrach – Riedelstein-Loipe  
**LÄNGE** 5 km

**ORT** Arrach – Rundkurs Frahelsbruck-Seepark  
**LÄNGE** 4 km

**ORT** Arrach – „Auerhahn-Höhenloipe Eck-Bretterschachten“  
**LÄNGE** 30 km

**ORT** Arrach – Rundkurs am Eck  
**LÄNGE** 2,5 km

**ORT** Lam – Rundkurs Lam – Seepark / Frahels Arrach  
**LÄNGE** 4 km

**ORT** Lohberg-Scheiben – Rundkurs „Blau“  
**LÄNGE** 7 km

**ORT** Lohberg-Scheiben – Rundkurs „Grün“  
**LÄNGE** 4,5 km

**ORT** Lohberg-Scheiben – Anfänger-Spur „Gelb“  
**LÄNGE** 2,5 km

### Barrierefreies Langlaufen

Der SV Lohberg bietet Ski-Langlaufkurse sowie Trainingsmöglichkeiten für Menschen mit geistiger Behinderung an. Betreut werden sie von aus gebildetem und geschultem Personal. Keine Gebühren. Ansprechpartner Klaus Winkler, SV Lohberg, **TELEFON** 09943 / 24 16


## DSV nordic aktiv Region Oberer Bayerischer Wald / Böhmischer Wald



Zur Wintersaison 2018/19 ging erstmals die „DSV nordic aktiv Region Oberer Bayerischer Wald / Böhmischer Wald – Horní Bavorský les / Český les“ an den Start. Dies ist unter den DSV nordic aktiv Zentren ein Novum: erstmals wurde eine deutsch-tschechische Region grenzüberschreitend und durchgängig zweisprachig vom DSV zertifiziert

In der unberührten Landschaft des Grenzkamms zwischen dem tschechischen Berg Čerchov (1.042 m) sowie dem „Gibacht“ und dem „Voithenberg“ – situiert zwischen den Städten Waldmünchen, Furth im Wald und Domažlice – erstreckt sich nun ein zertifiziertes Wegenetz mit Angeboten für Langlauf (82 km – klassisch und skating), Winterwandern (10 km), Schneeschuhgehen (33 km) sowie Nordic Walking (23 km) in allen Schwierigkeitsstufen.

Infos unter [WWW.AKTIVREGION-BAYERISCHERWALD.DE](http://WWW.AKTIVREGION-BAYERISCHERWALD.DE)



**ORT** Althütte – Althütter Loipe  
**LÄNGE** 1,6 km

**ORT** Althütte – Grüß Gott-Loipe  
**LÄNGE** 10,8 km

**ORT** Althütte – Gibacht-Loipen (1 bis 3)  
**LÄNGE** 1 – 4 km

**ORT** Althütte – Gibacht-Čerchov-Loipe  
**LÄNGE** 25,1 km

**ORT** Capartice (CZ) – Loipe Capartice  
**LÄNGE** 3,6 km

**ORT** Capartice (CZ) – Loipe Sádek  
**LÄNGE** 5,5 km

**ORT** Capartice (CZ) – Čerchov Loipe  
**LÄNGE** 13,0 km

## Vorderer Bayerischer Wald

**ORT** Falkenstein – Rundkurs „Ölbergkapelle“  
**LÄNGE** 3 km

**ORT** Rettenbach – Rundkurs „Ruderszell“ – Einstieg Ruderszell  
**LÄNGE** 4,5 km

**ORT** Falkenstein – Rundkurs „Tannerl“ Anschlussloipe Ebersroith – Einstieg am Anger  
**LÄNGE** 7 km

**ORT** Falkenstein – Rundkurs „Wiesenfelden“  
**LÄNGE** 10 km

**ORT** Falkenstein – Streckenloipe „Bahndamm“  
**LÄNGE** 15 km

**ORT** Wald – Rundkurs „Hochholz“  
**LÄNGE** 8 km

**ORT** Wald – Streckenloipe „Bahntrasse“  
**LÄNGE** 12 km

**ORT** Zell – Einstieg zur Streckenloipe „Bahnstrecke“ Falkenstein-Roßbach

Alle Infos unter [WWW.BAYERISCHER-WALD.ORG/WINTER](http://WWW.BAYERISCHER-WALD.ORG/WINTER)





UNSERE VERANSTALTUNGS-EMPFEHLUNGEN

# Kultur-Highlights 2023



## KULTURVERANSTALTUNGEN

### Arrach

Bunter Sommer im Seepark Arrach  
DATUM Juni – August INFOS 09943/10 35 oder 83 00

### Bad Kötzing

Kurkonzerte im Kurpark-Pavillon und Theatron  
DATUM Mai – September INFOS 09941/400 32 150

### Blaibach

Kultur- und Konzerthaus  
DATUM Veranstaltungen ganzjährig  
INFOS 09941/94 50 13 und [www.blaibach.de](http://www.blaibach.de)

### Cham

Chamer Musiksommer Marktplatz  
DATUM Juni bis August, jeden Samstag 10.30 – 13.30 Uhr  
Kultur am Regenbogen DATUM ganzjährig  
Rathaus-Konzerte im Langhaussaal  
DATUM Januar bis Mai / Oktober bis November  
INFOS ALLE VERANSTALTUNGEN 09971/85 79 127  
Internationales Musikfest „Klingendes Cham 2023“  
DATUM 6. August 2023 INFOS 09971/85 79 410 und [www.chamer-volksfest.de](http://www.chamer-volksfest.de)  
Himmlischer Weihnachtsmarkt  
DATUM Dezember 2023

### Eschlkam

Bayerisch-Böhmische Wochen mit Kultur- und Freizeitbegegnungen in den Partnergemeinden  
DATUM Juni und Juli INFOS 09948/94 08 15

### Furth im Wald

Kultur in Furth Konzerte, Theater und Ausstellungen  
DATUM Veranstaltungen ganzjährig  
INFOS 09973/50 913

### Lam

Marktplatzfeste  
DATUM Juni, Juli und August 2023  
Sommerbauerntheater  
DATUM Juli und August 2023  
Rauhnacht Ortsteil Englschütt  
DATUM 27. Dezember 2023 INFOS 09943/777

### Lohberg

Arber-Kirchweih Berggipfel Großer Arber  
DATUM 20. August 2023 INFOS 09943/94 13 13  
Wallfahrt – Über den Osser nach Hammern  
DATUM September 2023 INFOS 09943/94 13 13

### Neukirchen beim Heiligen Blut

Kultur im Schloss, Klassik, Jazz, Rock, Vorträge  
Eintritt frei  
DATUM Mai – Oktober jeden Mittwoch 19.30 Uhr  
INFOS 09947/94 08 21  
Ausstellung im Wallfahrtsmuseum Neukirchen b. Hl. Blut  
„WeltSpielZeug“ Amit Spielzeug von Kindern aus Afrika, Asien und Lateinamerika.  
DATUM bis 26. Februar 2023  
Dance on Snow Wintersportzentrum Hohenbogen  
DATUM 30. Dezember 2023  
INFOS 09947/464 und [www.hohenbogen.de](http://www.hohenbogen.de)

### Roding

Ausstellungen und Konzerte – Kunst- und Kulturverein  
INFOS 09461/44 39

### Rötz

Ausstellungen, Konzerte und Führungen  
Kulturfreunde  
INFOS 09976/94 11 60

### Stamsried

Winter-Open-Air am Marktplatz  
DATUM 28. Dezember 2023 INFOS 09466/94 01 21

### Traitsching

Wasserschloss Loifling – Konzerte, Ausstellungen  
INFOS 09974/94 040

### Waldmünchen

Theater, Konzerte, Kabarett, Ausstellungen und Kleinkunst – Kultursommer am Marktplatz  
DATUM ganzjährig INFOS 09972/30 725  
[kulturkreis-waldmuenchen.de](http://kulturkreis-waldmuenchen.de)

## KONZERTREIHEN

### Festliche Konzerte im Barocksaal

Ehemaliges Kloster Walderbach – ganzjährig  
INFOS 09971/78 218 und [www.festliche-konzerte.de](http://www.festliche-konzerte.de)

### Further Sommerorgelkonzerte

Stadtpfarrkirche Furth im Wald  
DATUM Juli/August INFOS 09973/50 980

### Donau-Wald-Kultur

DATUM ganzjährig INFOS [www.donau-wald.kultur.de](http://www.donau-wald.kultur.de)

### Runding Konzert-Sommer auf der Burg

DATUM Mai – September INFOS 09971/85 62 16

## WEITERES INFOMATERIAL

Broschüre „Kulturkalender“ unter TELEFON 09971/78-430 oder [www.bayerischer-wald.org](http://www.bayerischer-wald.org)

## FESTSPIELE

### Pfingstspiel in Bad Kötzing

DATUM 27. und 28. Mai 2023 – jeweils 21.00 Uhr

### Waldfestspiele Bad Kötzing

„Da Asch'nmo“ – Freilichtspiele Waldbühne Ludwigsberg  
DATUM 29. Juli bis 13. August 2023 – jeweils 20.30 Uhr

### Burghofspiele Falkenstein

„Macbeth“ – Freilichttheater im Burg-Innenhof  
DATUM Ende Juni bis Ende Juli 2023  
18.00 / 20.30 Uhr

### Schwarzenburg-Festspiele Rötz

„Schneewittchen“  
DATUM Sommer 2023

„Schwarzenburg-Zeitreise“  
DATUM Sommer 2023

### „Trenck der Pandur vor Waldmünchen“

Freilichtspiele auf dem Trenckfestspielplatz  
DATUM 8. Juli bis 12. August 2023 – jeweils 21.00 Uhr

### Burgfestspiele Lichtenegg/Rimbach

„Der Brandner Kaspar“  
DATUM 15. Juli bis 5. August 2023 – jeweils 20.30 Uhr

### Freilichtspiel – Theater auf der Burg

„Hollerküacherl“ – Burgruine Neuhaus, Schorndorf  
DATUM Juli 2023 – jeweils 20.00 Uhr

### Drachenstich-Festspiele Furth im Wald

Deutschlands ältestes Volksschauspiel mit High-Tech-Drachen  
Festspiele DATUM 4. bis 20. August 2023  
Historischer Festzug DATUM 13. August 2023  
Cave Gladium DATUM 18. bis 20. August 2023  
Kinderdrachenstich DATUM 19. bis 20. August 2023

### Kindertheater Waldbühne Furth im Wald

„Räuber Hotzenplotz“, „Pippi Langstrumpf“ und „Die 3 Rätsel des Feuerfalken“ Freilichtspiele auf der Waldbühne DATUM 30. Juni – 14. August 2023



**Prospekte und Karten**

AUSWAHL UNSERER INFOMEDIEN · KOSTENFREI BESTELLEN



**BAYERISCHER WALD GANZ OBEN**  
Dort wo der Wald Bayern und Böhmen verbindet.  
**FURTH IM WALD – HOHENBOGENWINKEL**  
Urlaub in der Heimat des Further Drachens.  
**WALDMÜNCHNER URLAUBSLAND**  
Das Traumziel für Ihren Familienurlaub.

**KÖTZTINGER LAND**  
Jung, frisch und unglaublich entspannend. Mit besten Aussichten für Ihre Gesundheit.

**LAMER WINKEL**  
Wandern im Land der acht Tausender – Ankommen und sich zu Hause fühlen.

**LAND DER REGENBOGEN**  
Unberührte Natur und breitgefächerte Kultur. Rund um die Städte Cham und Roding.

**VORDERER BAYERISCHER WALD**  
Schmuck, romantisch und natürlich. Urlaub zwischen Regen und Donau.



**RADELN UND BIKEN**  
Vom Gipfelstürmer zum Genussradler. 1.200 km Radwege und über 800 km Mountainbiketrails wollen entdeckt werden.

**WANDERMAGAZIN**  
30 sorgfältig ausgesuchte und mit Hintergrundinformationen gespickte „Wandergewinnisse“ entdecken.

**ERLEBNISKARTE**  
Ein Urlaub wird nicht ausreichen, die vielen Sehenswürdigkeiten und Ausflugsziele zu entdecken.

**BARRIEREFREIHEIT**  
Urlaubsgenuss für Alle. Ein wertvoller Ratgeber für Ihren Besuch in unserer Region.

**BOOTSWANDERN**  
Eine Wandertour der besonderen Art. Entschleunigung pur auf dem Wasser und in einzigartiger Natur.

**NATURPARK**  
Das Jahresprogramm des Naturparks Oberer Bayerischer Wald mit allen Veranstaltungen rund um die Natur

**SERVICEADRESSE** AUSKÜNFTE UND BERATUNG · INFOMATERIAL BESTELLEN

Tourist-Info – Landkreis Cham  
Naturpark Oberer Bayerischer Wald  
Rachelstraße 6  
93413 Cham

**TELEFON** 09971 / 78 431  
**TELEFAX** 09971 / 78 433  
touristik@lra.landkreis-cham.de  
[www.bayerischer-wald.org](http://www.bayerischer-wald.org)

Besuchen Sie uns bei Facebook  
[Oberer.Bayerischer.Wald](https://www.facebook.com/Oberer.Bayerischer.Wald)  
Folgen Sie uns bei Instagram  
[naturparkobererbayerischerwald](https://www.instagram.com/naturparkobererbayerischerwald)

**IMPRESSUM**

**HERAUSGEBER** Landkreis Cham **KONZEPT UND GESTALTUNG** LABOR 2 – Designagentur · Christian Vill · Bad Kötzing · [www.labor2.de](http://www.labor2.de)  
**DRUCK** Druckerei Aumüller · Regensburg **AUFLAGE** 15.000 Stück **AUSGABE** 2023  
**BILDNACHWEIS** Archive des Landratsamtes Cham und der Gemeinden (Tourist-Infos) · Amt für Ernährung, Landwirtschaft und Forsten, Cham · Regensburg Tourismus Alfons Bauernfeind, Viechtach · Dreifoto, Cham · Stefan Engl, Runding · Marco Felgenhauer, Woidlife Photography, Bodenmais · fotolinse, Blaubach · Fotostudio Koch, Roding · Gerhard Gahr, Straubing · Stefan Gruber, Regensburg · Daniela Hübler, Cham · Ludwig Jilek, Bad Kötzing · Mara de Matos – Mara Photodesign, Bad Kötzing · Andreas Meyer · Günther Moser, Ammerthal · Andreas Mühlbauer, Furth im Wald · Christa-Rabl-Dachs, Bad Kötzing · Christoph Ruhland · Gerhard W. H. Schmidt Sportograf.com – TV Bad Kötzing · Erich Stauber · Lisa Stöberl, Rimbach · Christian Vill, Bad Kötzing · Andrea Gmeinwieser, Grafenwiesen · Christian Pietsch Johannes Eisenhart, Waldmünchen · Stephanie Bucher · Thomas Kujat · AdobeStock: Aintschie, Christian Broeckx, Jag-cz, Jezekp, RG Photography, Alexander Rochau, stgrafix, Andreas Vonzin · Fotolia: Dell · iStock: Martin Lisner · Pixabay: Peggychoucair  
**HINWEIS** Die Angaben wurden sorgfältig erhoben und bearbeitet. Änderungen und Irrtum vorbehalten. Dieser Prospekt dient lediglich der Absatzförderung und Ihrer Information. Aus nicht zutreffenden Angaben und nicht erfüllten Leistungszusagen des jeweiligen Leistungsträgers kann keine Schadensersatzpflicht geltend gemacht werden. Das Landratsamt Cham ist weder Veranstalter noch Vermittler der in diesem Prospekt genannten Angebote. Nachdruck, auch auszugsweise, nur mit vorheriger Genehmigung des Herausgebers. **COPYRIGHT © 2022 – 2023** Landkreis Cham.

**Freifahrt-Ticket zum Urlaubsglück**

Einen besonderen Urlaubsservice haben sich die Urlaubsgemeinden Arnschwang, Arrach, Bad Kötzing, Blaubach, Cham, Chamerau, Furth im Wald, Grafenwiesen, Hohenwarth, Lohberg, Lam, Miltach, Neukirchen b. Hl. Blut, Rimbach und Zandt für ihre Gäste einfallen lassen. Gegen Vorlage ihrer Gästekarte, dürfen die Urlaubsgäste kostenlos mit Bus und Bahn fahren, beliebig oft und an jedem Tag ihres Aufenthaltes. So können sie entspannt und unbeschwert die wunderschöne Region entdecken, eine Shoppingtour in die reizvollen Bayerwaldstädte machen, Rad- oder Wandertouren planen mit der Sicherheit auch wieder an den Ausgangspunkt zurück zu gelangen, wenn die Muskelkraft schwindet oder einfach keine Rundwanderung reizt, kulturelle Stätten, wie Kirchen, Burgen und Schlösser besuchen




von München: 200 km  
von Nürnberg: 170 km  
von Stuttgart: 360 km  
von Leipzig: 370 km  
von Frankfurt / Main: 390 km  
von Berlin: 520 km  
von Köln: 570 km  
von Hannover: 600 km  
von Hamburg: 730 km

**Ausflugsziel Tschechien**

Den Besuch bei unseren Nachbarn in Tschechien sollten Sie nicht versäumen

72 Kilometer lang ist der ehemalige Grenzverlauf, der einzigartige Urlaubserlebnisse bietet, wie zum Beispiel den Besuch der **verschundenen Dörfer** in der Nähe von Waldmünchen. Geschichtsträchtig sind auch die Ausflüge ins **Böhmische Bäderdreieck Marienbad, Karlsbad** oder **Franzensbad**, nach **Klattau**, nach **Domažlice**, nach **Pilsen**, in die mittelalterliche **Stadt Krumau an der Moldau** oder natürlich in die **Goldene Stadt Prag**. Reisen Sie individuell mit Auto oder Bahn oder schließen Sie sich einer Ausflugsfahrt eines örtlichen Busunternehmens an. Oft sind Busbegleitung und Stadtführung inklusive. Wanderer und Radfahrer können unter Mitführung des Personalausweises




oder den Kindern einfach nur eine spannende Zugfahrt versprechen. Im Winter bringt der kostenlose Skibus die Sportler zum Bayerwaldkönig Arber, in das Skigebiet Eck-Riedlstein, zur Althütte oder an den Hohenbogen. Parkplatzsuche und Parkgebühren kann man sich hier schon mal sparen. Was besonders verlockend ist: **Die Gästekarte muss man sich nicht kaufen, sondern bekommt sie geschenkt von den Gastgebern vor Ort.** Hinweis: Sowohl die Gästekarten mit VLC-Logo als auch die Gästekarten mit Guti-Logo werden parallel anerkannt.

**Anreise Naturpark Oberer Bayerischer Wald**

**Anreise per PKW**  
 > Über **BAB 3** Nürnberg/Passau, über Regensburg **B16** oder Abfahrten Würth an der Donau und Straubing Richtung Cham  
 > Oder **BAB 6** Nürnberg/Amberg, Schwandorf, dann **B85** nach Cham  
 > Oder **BAB 92** München/Deggendorf, Abfahrt Landau/Straubing, dann **B20** Richtung Cham oder über Deggendorf Richtung Arbergebiet  
 > Oder **BAB 93** Regensburg/Weiden, Abfahrt Teublitz, Richtung Cham

**Anreise per Bahn**  
 Fahrplanauskünfte erhalten Sie bei den Tourist-Informationen oder unter [www.bahn.de](http://www.bahn.de)  
 > Von Norden/Westen: Bis Hauptbahnhof Nürnberg, umsteigen Richtung Schwandorf – Cham  
 > Von Süden: Bis Hauptbahnhof Regensburg – umsteigen in Richtung Schwandorf nach Cham

**DB- Gepäckservice:** Ihr Gepäck wird zuhause abgeholt und am Reiseziel abgestellt. Abhol- und Zustellzeiten können Sie bei der Buchung individuell vereinbaren. **Gepäckträger-Service:** Steht Ihnen nach Vorbestellung auf IC-Bahnhöfen zur Verfügung.



Goldene Stadt Prag  
 zwischen beiden Ländern hin und her wandern und radeln und die unberührte Natur des „Grünen Bandes“ genießen. In den Monaten Juni bis September verkehrt auch eine Buslinie von Furth im Wald zum Čerkov und von Mai bis Oktober fährt der Wanderbus über Hamry nach Klattau. Nähere Informationen erhalten Sie in den Tourist-Infos vor Ort.





WEITBLICKE



UNSERE REGIONEN

BAYERISCHER WALD  
GANZ OBEN

KÖTZTINGER  
LAND

LAMER WINKEL

LAND DER  
REGENBOGEN

VORDERER  
BAYERISCHER WALD

MEIN URLAUB IM BAYERISCHEN WALD UNTER



[www.bayerischer-wald.org](http://www.bayerischer-wald.org)



Oberer.Bayerischer.Wald



naturparkobererbayerischerwald