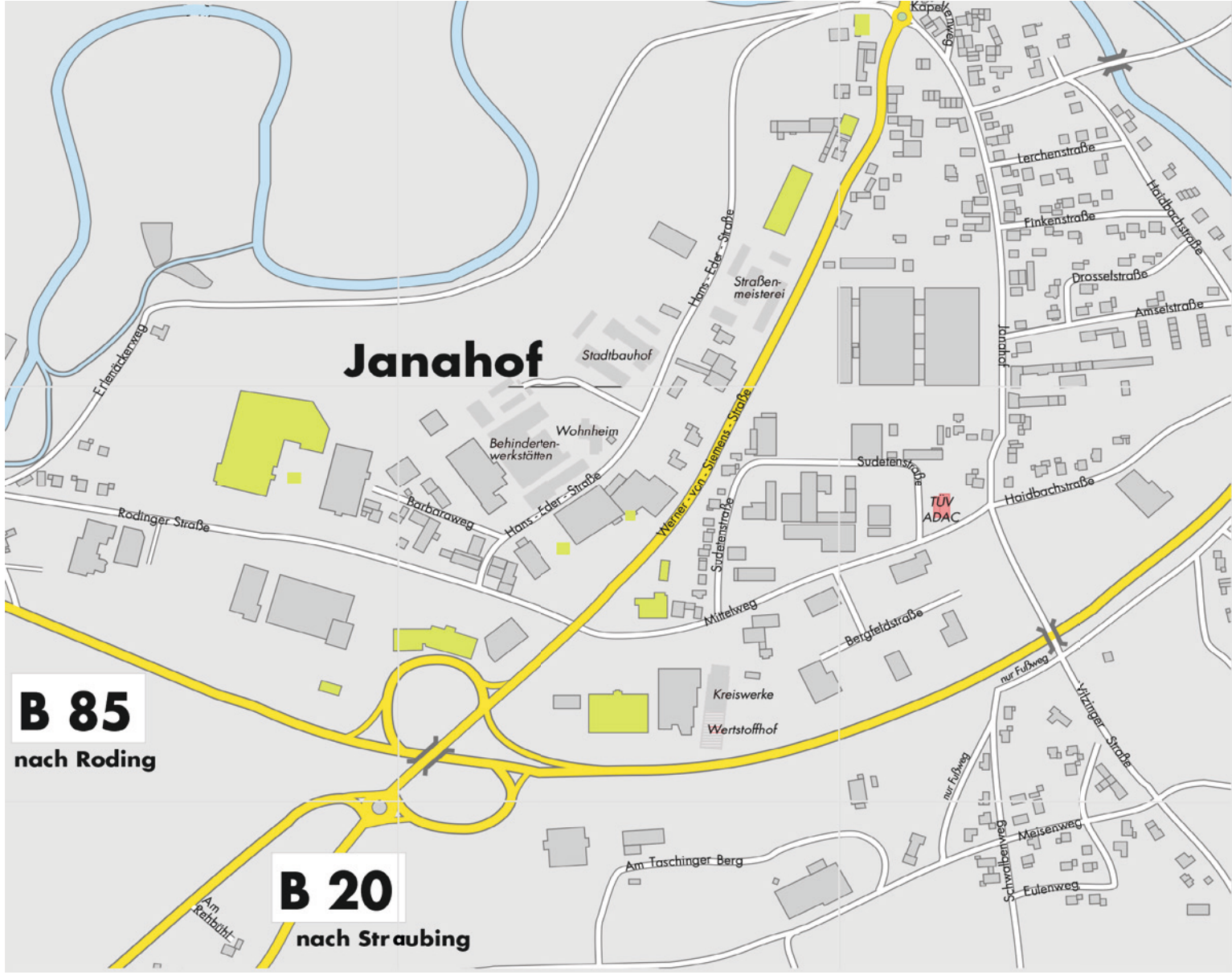


- Einkehrmöglichkeiten
- Sehenswürdigkeiten
- Parkplätze
- WC

B 20
B 22
B 85

nach Furth i. W. ▶




B 85
nach Roding

B 20
nach Straubing

TOURISMUS **Cham** BEGEGNUNGSLEBEN

MOTORRÄDER UND OLDTIMER

Tourenvorschläge rund um Cham



Motorradfreundliche Unterkünfte in Cham

Wellnesshotel Randsbergerhof
Randsbergerhofstr. 15-19, 93413 Cham
Tel. 09971/85 77 0, www.randsbergerhof.de, info@randsbergerhof.de

Hotel am Regenbogen
Schützenstr. 14, 93413 Cham
Tel. 09971/8493, www.hotel-am-regenbogen.de, info@hotel-am-regenbogen.de

Parkhotel Cham
Prälat-Wolker-Str. 5, Altenmarkt, 93413 Cham
Tel. 09971/395-0, www.parkhotel-cham.de, info@parkhotel-cham.de

Gasthof Pension Käsbauer
Forstamtstr. 7, 93413 Cham
Tel. 09971/7586, www.pension-kaesbauer.de, hosbach@t-online.de

Hotel Sonnenhof
Am Fuchsbühl 14, Schlondorf, 93413 Cham
Tel. 09971/30398, www.sonnenhof-schlondorf.de, hotel_sonnenhof@t-online.de

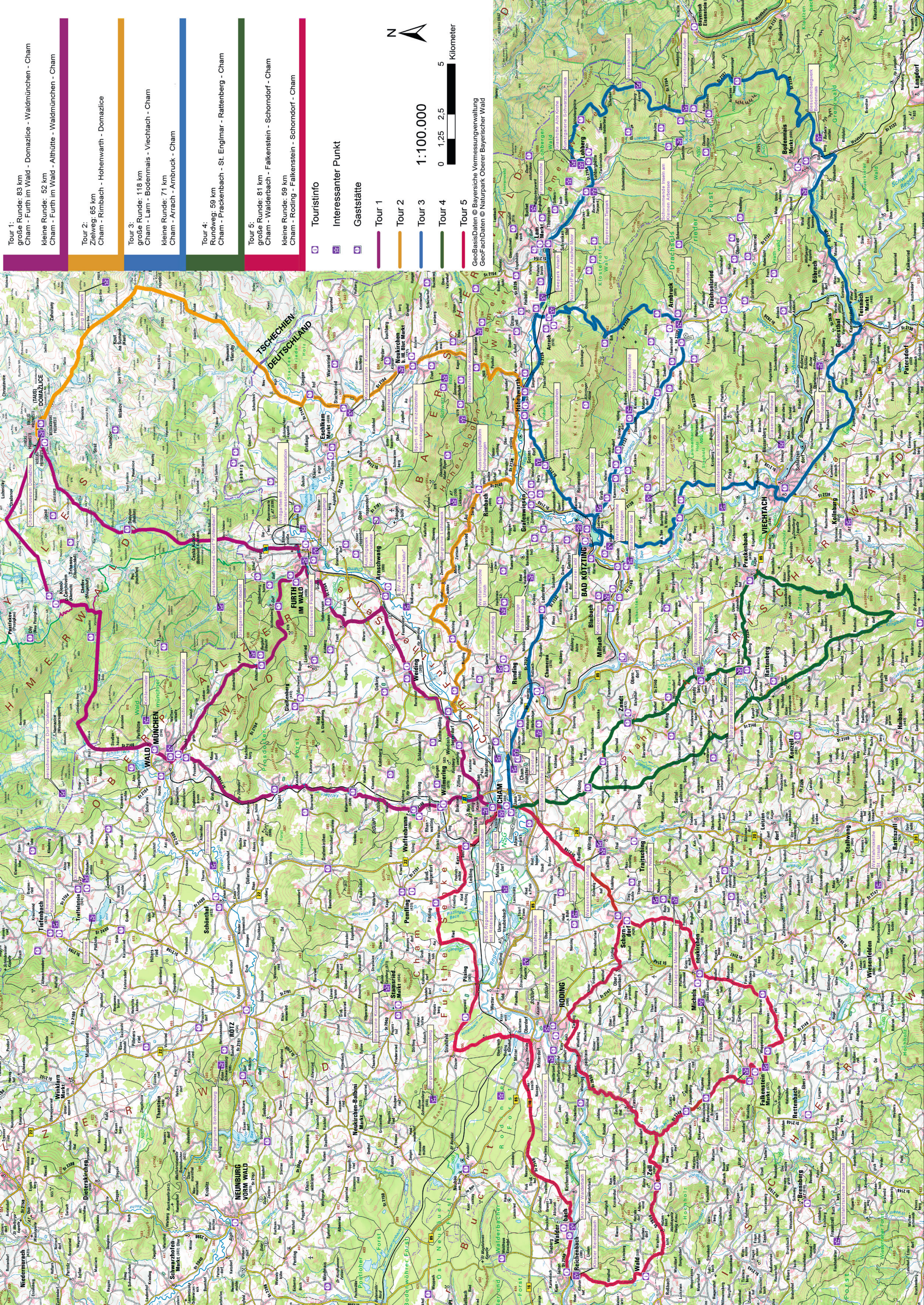
Am Ödenturm
Am Ödenturm 11, 93413 Cham
Tel. 09971/89270, www.oedenturm.de, info@oedenturm.de

Tourist-Info Cham
Propsteistr. 46
93413 Cham
Tel. 09971 - 8579410
tourist@cham.de | www.cham.de

Öffnungszeiten
Mo - Fr 08.00 - 17.00 Uhr
Mai - Sept. zusätzlich Samstag 09.30 - 12.00 Uhr

Impressum
Herausgeber: Tourist-Information Cham
GeoBasisDaten © Bayerische Vermessungsverwaltung
GeoFachDaten © Naturpark Oberer Bayerischer Wald





- Tour 1:**
große Runde: 83 km
Cham - Furtch im Wald - Domazlice - Waldmünchen - Cham
- Tour 2:**
Zielweg: 65 km
Cham - Rimbach - Hohenwarth - Domazlice
- Tour 3:**
kleine Runde: 118 km
Cham - Lam - Bodenmais - Viechtach - Cham
- Tour 4:**
kleine Runde: 71 km
Cham - Arrach - Arnbruck - Cham
- Tour 5:**
große Runde: 81 km
Cham - Walderbach - Falkenstein - Schorndorf - Cham
- kleine Runde: 59 km
Cham - Roding - Falkenstein - Schorndorf - Cham

Legend:

- Touristinfo
- ⊕ Interessanter Punkt
- ⊕ Gaststätte
- Tour 1
- Tour 2
- Tour 3
- Tour 4
- Tour 5

Scale: 1:100.000
0 1,25 2,5 5 Kilometer

North Arrow: N

Source: GeoBasisDaten © Bayerische Vermessungsverwaltung
GeoFachDaten © Naturpark Oberer Bayerischer Wald