MIT IHRER GUTi-GÄSTEKARTE KOSTENLOS MOBIL MIT BUS UND BAHN www.guti.de

15. MAI BIS 13. DEZEMBER

DIE HAUPTLINIEN IN DER REGION

BAYERISCHER WALD

Bei uns KÖTZTINGER LAND
BAD KÖTZTING · BLAIBACH · GRAFENWIESEN
HOHENWARTH · MILTACH · RIMBACH · ZANDT

SOMMERFAHRPLAN 2025

NATURPARK OBERER BAYERISCHER WALD · BAYERISCHEN WALD

Freifahrt-Ticket zum Urlaubsglück

Mit dem GUTi freie Fahrt ins Urlaubsglück! Kostenlos unterwegs mit Bus und Bahn sooft und wann immer Sie wollen! Für unsere Urlaubsgäste im Bayerischen Wald ein ganz besonderes „Zucker".

Teilnehmende Gemeinden im Landkreis Cham sind:

ARNSCHWANG · ARRACH · BAD KÖTZTING · BLAIBACH · CHAM · CHAMERAU · FURTH IM WALD · GRAFENWIESEN · HOHENWARTH · LAM · LOHBERG · MILTACH · NEUKIRCHEN B. HL. BLUT · RIMBACH · ZANDT

Weitere Informationen für Ihren Urlaub finden Sie unter **www.bayerischer-wald.org** oder einfach QR-Code scannen.

Die zentrale Anlaufstelle für alle Fragen zur Mobilität:

Mobilitäts ZENTRALE

Sie finden uns in der Bahnhofstraße 6 in Cham

Wir machen den Landkreis Cham mobil

Schülerbeförderung • ÖPNV • VLC-Geschäftsstelle • DB/ZLB-Vertrieb

Öffnungszeiten:
Mo | Di | Fr 7:30 – 12:30 Uhr
Mittwoch 7:30 – 17:00 Uhr
Donnerstag 7:30 – 18:00 Uhr
Samstag 8:30 – 11:30 Uhr

Telefon: 09971 78-480
E-Mail: oepnv@lra.landkreis-cham.de
www.landkreis-cham.de
www.landkreis-cham.de/mobilitaet
www.bayern-fahrplan.de

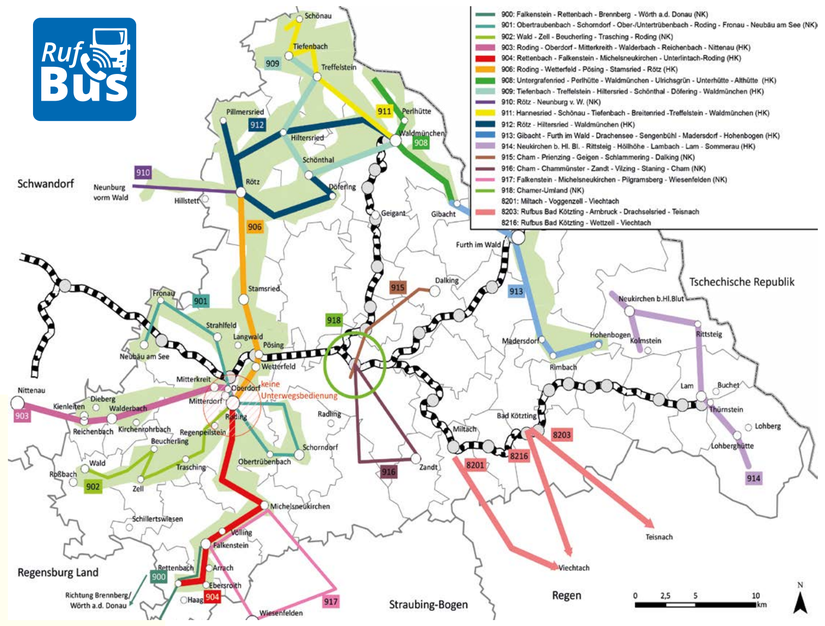

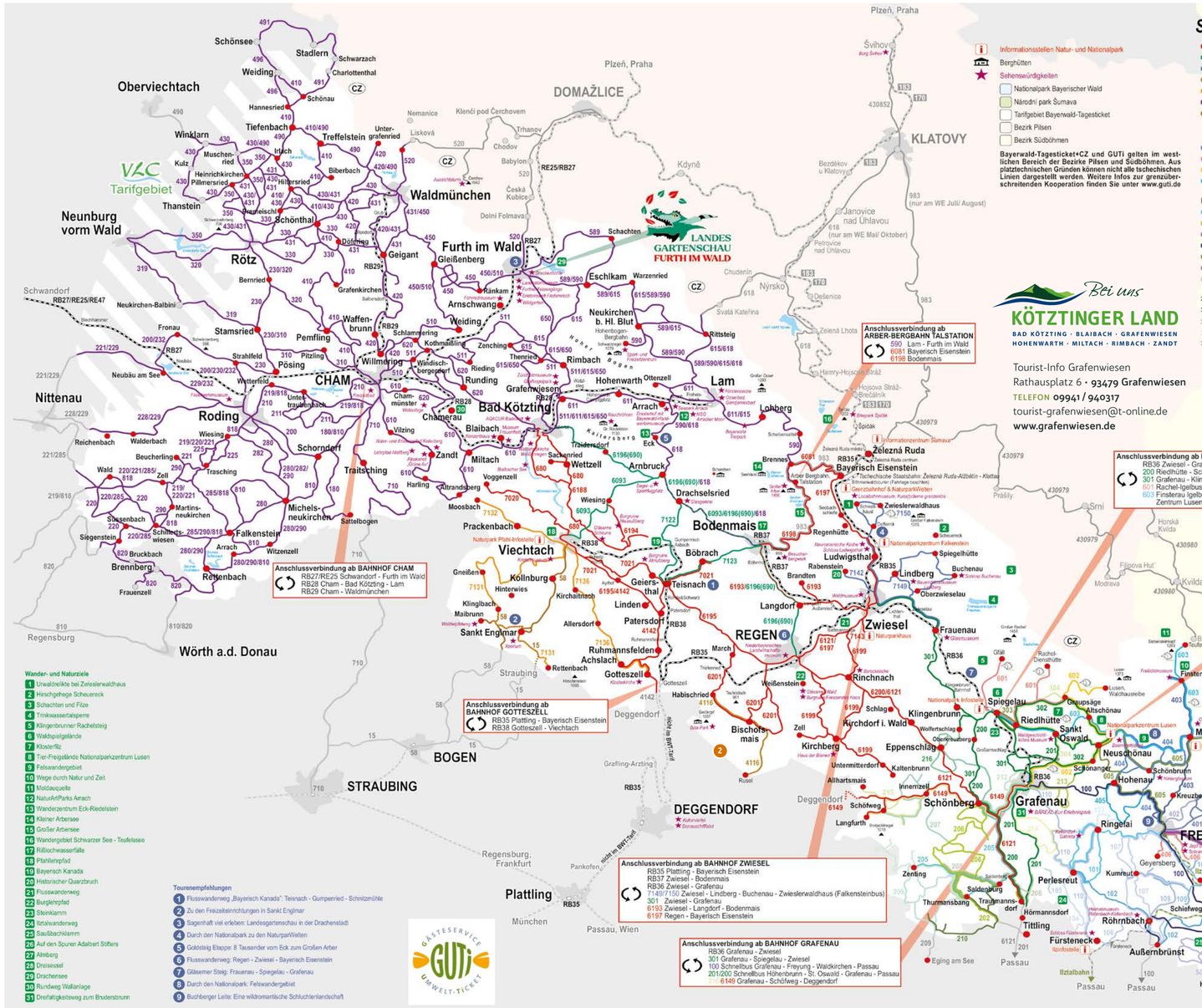

STRECKENPLAN GUTi-TICKET

ALLE INFORMATIONEN ÜBER DIE URLAUBSREGION

WWW.KOETZTINGER-LAND.DE

Bei uns KÖTZTINGER LAND
BAD KÖTZTING · BLAIBACH · GRAFENWIESEN
HOHENWARTH · MILTACH · RIMBACH · ZANDT

Tourist-Info Grafenwiesen
Rathausplatz 6 · **93479 Grafenwiesen**
TELEFON **09941 / 940317**
tourist-grafenwiesen@t-online.de
www.grafenwiesen.de

Tourist-Info Hohenwarth
Schulstraße 3 · **93480 Hohenwarth**
TELEFON **09946 / 9028128**
tourist@hohenwarth.de
www.hohenwarth.de

Tourist-Info Miltach
Kötztinger Straße 3 · **93468 Miltach**
TELEFON **09944 / 3415-15**
poststelle@miltach.de
www.miltach.de

Tourist-Info Rimbach
Hohenbogenstr. 10 · **93485 Rimbach**
TELEFON **09941 / 940016**
tourist@gemeinde-rimbach.de
www.gemeinde-rimbach.de

Tourist-Info Zandt
Rathausplatz 1 · **93499 Zandt**
TELEFON **09944 / 30300-15**
tourist@gemeinde-zandt.de
www.gemeinde-zandt.de

Kur- und Gästeservice Bad Kötzting
Bahnhofstraße 15
93444 Bad Kötzting
TELEFON **09941 / 400 32 150**
tourist@bad-koetzting.de
www.bad-koetzting.de

Tourist-Info Blaibach
Kirchplatz 6
93476 Blaibach
TELEFON **09941 / 945013**
tourist@blaibach.de
www.blaibach.de

IMPRESSUM

HERAUSGEBER Werbegemeinschaft Kötztinger Land in Zusammenarbeit mit dem Landkreis Cham **GESTALTUNG** LABOR 2 – Designagentur · Christian Vill · Bad Kötzting **DRUCK** Hofmann Druck & Verlag · Bad Kötzting **AUFLAGE** 6000 Stück **AUSGABE** 2025 **GÜLTIGKEIT DER FAHRPLÄNE** 15. Mai bis 13. Dezember 2025 **BILDNACHWEIS** Stefan Gruber, Oberpfalzbahn by flo hagena.com, www.aj-pictures.com Josef Almosen, Ludwig Jilek **HINWEISE** Alle Angaben wurden sorgfältig erhoben. Änderungen und Irrtum vorbehalten. Aus unzutreffenden Angaben kann kein Schadensersatz geltend gemacht werden. Es gelten die Beförderungsbedingungen der jeweiligen Verkehrsunternehmen. **KARTE** GUTi-Streckennetz der beteiligten Verkehrsunternehmen · Stand April 2025

Sommerstreckennetz

- Linien der RBO GmbH
- Linien Fa. Wenzl
- Linien Fa. Lambürger
- Linien der Verkehrsgemeinschaft Landkreis Deggendorf
- Linien Fa. Aschenbrenner
- Linien der Verkehrsgemeinschaft Landkreis Cham (VLC)
- Linien der Verkehrsgemeinschaft Straubinger Land (VSL)

Igelbusse im Nationalpark
- Falkenstein-Bus 7149/7150
- Rachel-Bus 601
- Lusen-Bus 602
- Finsterau-Bus 603

Linienbündel FRG mobil Nahverkehr
- Linienbündel 100 und 400
- Linienbündel 200 und 300
- Linienbündel 500
- Schnellbuslinie 100 Grafenau - Passau
- Almberg-Bus 605 und Dreisessel-Bus 606
- Busse (im Bayerwald-Tagesticket + CZ enthalten)
- Busse (nicht im Bayerwald-Tagesticket-Tarifgebiet enthalten)

Bnf. Hst.
- Waldbahn (RB35 / RB36 / RB37 / RB38)
- Oberpfalzbahn (RB27 / RB28 / RB29), ALEX (RE25), DB Regio AG (RE47)
- Bahnlinien (im Bayerwald-Tagesticket + CZ enthalten)
- Bahnlinien (nicht BWTT-Tarif)
- *Ilztalbahn (BWTT-Tarif nur im Landkreis FRG)*

Flexibel und Mobil mit dem Rufbus im Landkreis Cham

So funktionierts:

Gewünschte Fahrt im Fahrplan aussuchen und spätestens ***60 Minuten vor Abfahrt*** an der ersten Haltestelle anmelden. Fahrpläne so wie weitere Informationen finden Sie unter ***www.landkreis-cham.de/rufbus***

Telefon 09971 13 59 498 anrufen und Fahrtwunsch anmelden.

Warten
Zur bestätigten Abfahrtszeit an der vereinbarten Haltestelle warten.

Losfahren
Sicher, bequem und entspannt ankommen.

Rufbusse im Landkreis Cham
Anmeldung:
Mo – So: von 6.30 Uhr – 21.00 Uhr
unter Telefon: ***09971 135 94 98***
www.landkreis-cham.de/rufbus

Rufbusse im Landkreis Regen
Anmeldung:
Mo – So: von 6.30 Uhr – 21.00 Uhr
unter Telefon: ***09921 9499964***
www.fahrtwunschzentrale.de

Rufbusse im Lkr. Freyung-Grafenau
Anmeldung: Mo – Fr: 8.00 – 17.00 Uhr
unter Telefon: ***08551 571215***
nahverkehr@lra.landkreis-frg.de
oder digital mit der App ***frgmobil.de***

Wohin·du·willst·App

Mit der **„Wohin·du·willst·App"** wird das Smartphone zum Fahrschein. Ganz egal wann und wo bequem das Reiseziel im Landkreis Cham aussuchen und eine Fahrkarte buchen.

Mehr dazu unter **www.bayerischer-wald.org/service/mobilitaetsplaner-app-wohin-du-willst**



Ihr mobiler Urlaubsservice

Wir bieten Ihnen einen **Mobilen Urlaubsservice,** mit dem Sie bequem und aktuell Veranstaltungen, Gastronomie, Ausflugsmöglichkeiten, Wander-, Radel- und Mountainbiketouren aufrufen können. Testen Sie uns!

Erlebnisse online buchen

Buchen Sie einfach und bequem Führungen, Eintritte oder Reservierungen vor der Reise oder schon am Urlaubsort und genießen Sie viele Vorteile!

Oberer.Bayerischer.Wald
naturparkobererbayerischerwald

VLC 618 · CZ 982 · Klatovy – Lam – Arrach – Eck – Arnbruck – Bodenmais und zurück

Gültig 15.05. bis 31.10. 2025

Fahrtnummer		1	3	5	7	11	13	17	21	9	15	19
		Mo-Fr				Sa/So				Sa/So (CZ)		
Klatovy, nádraží ČD	ab									07:55	13:35	15:35
Klatovy, u aut. nádr.										07:56	13:36	15:36
Klatovy, Tylovo nábř.										07:59	13:39	15:39
Janovice n. Uhl., nám.										08:11	13:52	15:51
Janovice n.Uhl., Petrovice n.Uhl. /rozc.										08:14	13:54	15:53
Nýrsko, Starý Láz, rozc. 0.5										08:16	13:56	15:56
Nýrsko, Bystřice n. Uhl., rozc.0.3										08:17	13:57	15:57
Hamry, bočna			10:06									
Hamry, hosl.			10:08									
Hamry, u kostela			10:11									
Hamry, rozc. I.0			10:12									
Nýrsko, Zelená Lhota, hosl.			10:13									
Nýrsko, Zelená Lhota			10:14									
Nýrsko, Zelená Lhota, žel.st.rozc.I.0			10:15									
Dešenice, Milence, přehrada			10:19									
Dešenice, Milence			10:21									
Nýrsko, samoty			10:25									
Nýrsko, u žel. st. 0.3				10:43								
Nýrsko, nám.			10:27	10:41						08:20	14:00	16:00
Nýrsko, Komenského			10:30	10:37							14:05	
Chudenín, Skalná Huť			10:34	10:45						08:24		16:04
Chudenín, Uhlířská			10:36	10:46						08:25		16:05
Chudenín, Radošín, rozc.0.5			10:37	10:48						08:27		16:07
Chudenín, Svatá Kateřina			10:39	10:49						08:28		16:08
Chudenín, Svatá Kateřina, st. hr.			10:41	10:51						08:30		16:10
Ritšteig, Dorfplatz			10:43	10:53						08:32		16:12
Neuřitšteig			10:45	10:55						08:34		16:14
Absetz. Gh. Tanneneck			10:49	10:59						08:38		16:18
Buchetbühl			10:51	17:01						08:40		16:20
Engelshütt			10:53	17:03								
Lam, Marktplatz			10:55	17:05								
Lam, Postamt			10:57	17:07								
Oberlohberg			08:50			19:20						
Lohberg, Gemeindeverwaltung			08:51			19:21				10:02		
Lohberg, Gasthaus Wastl			08:52			19:22				10:03		
Lohberghütte, Tierpark			08:53			19:23				10:04		
Schwarzenbach, Steg			08:54			19:24				10:05		
Neuschrenkenthal			08:55			19:25				10:06		
Altschrenkenthal			08:56							10:07		
Thürmstein			08:57							10:08		
Lam, Bahnhof	an		09:00	10:58	17:09	19:28				10:10		08:45	16:25
Lam, Bahnhof	ab		09:00	11:00	17:10	19:38	08:11	10:11	15:00	17:05	08:45	16:29
Lam, Abzw. Bahnhof			09:04	11:01	17:11	19:39	08:12	10:12		17:06		
Lam, Postamt			09:05	11:02	17:12	19:40	08:13	10:13		17:07	08:47	16:31
Lam, Marktplatz			09:07	11:04	17:14	19:42	08:15	10:15		17:09	08:50	16:33
Engelshütt			09:08	11:05	17:15	19:43	08:16	10:16		17:10	08:52	16:35
Irlsiegn			09:10	11:07	17:17	19:45	08:18	10:18		17:12	08:53	16:36
Weißstein			09:13	11:10	17:20	19:48	08:21	10:21		17:15	08:54	16:37
Abzw. Ottenzell			09:15	11:12	17:22	19:50	08:23	10:23		17:17	08:55	16:38
Arrach, Bahnhof			09:17	11:14	17:24	19:52	08:25	10:25		17:19	08:57	16:40
Eck			09:26	11:23	17:33	20:01	08:34	10:34		17:28	09:04	16:47
Arnbruck, Dorfplatz			09:35	11:32	17:42	20:10	08:43	10:43		17:37	09:12	16:55
Drachselsried, Dorfplatz			09:41	11:38		20:16	08:49	10:49		17:43	09:16	16:59
Untermieberg				11:39			08:50	10:50		15:32	17:44	
Fratlhau				11:40			08:51	10:51		15:33	17:45	
Oberried, Kindergarten				11:42			08:53	10:53		15:35	17:47	
Unterried, Gh. Köppl				11:43			08:54	10:54		15:36	17:48	
Haberbühl				11:45			08:56	10:56		15:38	17:50	
Mais				11:48			20:20	08:57	10:57	15:39	17:51	09:22	17:02
Bodenmais, Mooshof				11:47			20:21	08:58	10:58	15:40	17:52	09:23	17:03
Bodenmais, Seniorenresidenz				11:48			20:22	08:59	10:59	15:42	17:53	09:24	17:04
Bodenmais, Joska Arkaden				11:49			20:23	09:00	11:00	15:43	17:54	09:25	17:05
Bodenmais, Rathaus	an			11:50			20:24	09:01	11:01	15:44	17:55	09:30	17:10

Mo – Fr = Sa/So vom 15.05. – 31.10.2025 Sa/So (CZ) vom 17.05. – 12.10.2025
an werktäglichen Feiertagen (DE) Verkehr wie Mo – Fr: 29.05.; 09.06.; 19.06.; 15.08.; 03.10. ○ Bedienung durch Linie 690 ◖ Hält nur zum Aussteigen

VLC 650 · RBO 6071 · Bad Kötzting – Furth im Wald (Neukirchen b. Hl. Blut) und zurück

Gültig ab 03.12.2024

Fahrtnummer		1	3	5	7	9	9a	11	13
		Mo-Fr							
				S			S		
							Mo-Do		
Bad Kötzting, Großparkplatz	ab		09:32	12:15	14:16	15:29		18:00	19:08
Bad Kötzting, Bahnhof		07:17	09:33	12:16	14:17	15:31		18:02	19:10
Bad Kötzting, Westumgehung		07:20	09:34	12:17	14:18	15:33		18:04	19:12
Bad Kötzting, Schulzentrum		07:22	↓	↓	↓	15:35		↓	↓
Zellertal		07:20	09:35	12:19	14:20	↓		18:06	↓
Bad Kötzting, Krankenhaus		↓	↓	↓	14:21	15:38		↓	↓
Beckendorf		07:25	09:36	12:20	14:21	↓		18:07	↓
Sperlhammer		07:26	09:37	12:21	14:22	↓		18:08	↓
Feßmannsdorf		07:26	09:38	12:22	14:23	↓		18:09	↓
Hauser, Mühlberg		↓	↓	↓	15:39	↓		◖ 19:15	↓
Haus, Ortsausgang		↓	↓	↓	15:40	↓		◖ 19:16	↓
Haus, Ort		↓	↓	↓	15:41	↓		◖ 19:17	↓
Haus, Siedlung		↓	↓	↓	15:42	↓		◖ 19:18	↓
Ramsried, Post		↓	↓	↓	15:43	↓		◖ 19:20	↓
Ramsried, Ort		↓	↓	↓	15:44	↓		◖ 19:21	↓
Liebenstein, Abzw.		↓	↓	↓	15:45	↓		◖ 19:22	↓
Kettersdorf		↓	↓	↓	15:46	↓		◖ 19:23	↓
Niesassen, Abzw.		↓	↓	↓	15:47	↓		◖ 19:24	↓
Thenried, Ort		↓	↓	↓	15:48	↓		◖ 19:24	↓
Thenried, Linde		↓	↓	↓	15:49	↓		◖ 19:24	↓
Grafenwiesen, Abzw. Bhf.		07:27	09:39	12:24	14:25	↓		18:11	↓
Allemann		07:28	09:40	12:25	14:26	↓		18:12	↓
Matteshof		07:29	09:41	12:26	14:27	↓		18:13	↓
Offersdorf		07:29	09:42	12:27	14:28	↓		18:14	↓
Rimbach, Herrgottschnitzer		07:30	09:44	12:29	14:30	↓		18:16	◖ 19:26
Rimbach, Dorfplatz		07:31	09:46	12:31	14:32	↓		18:18	◖ 19:25
Rimbach, Kapelle		↓	↓	↓	15:50	↓		↓	◖ 19:25
Lichteneck, Abzw.		07:32	09:47	12:32	14:33	15:51		18:19	↓
Madersdorf		07:34	09:49	12:34	14:35	15:52		18:21	↓
Grafenried, Abzw.		07:36	09:51	12:36	14:37	15:53		18:23	↓
Sengenbühl, Abzw.		07:37	09:52	12:37	14:38	15:56		18:24	↓
Furth im Wald, Waldsiedlung		07:38	09:53	12:38	14:39	15:57		18:25	↓
Unterrappendorf		07:39	09:54	12:39	14:40	15:58		18:26	↓
Furth im Wald, Bayplatz		07:40	09:55	12:40	14:41	15:59		18:27	↓
Furth im Wald, Bahnhof		07:46	09:58	12:43	14:45	16:01	16:05	18:29	↓
Furth im Wald, Bayplatz							16:08		
Furth im Wald, Kötztingerstraße							16:09		
Furth im Wald, Blättterberg							16:10		
Furth im Wald, Abzw. Steinbach							16:12		
Penzenmühle							16:14		
Eschlkam, Cafe Bayerwald							16:15		
Eschlkam, Gh. Post							16:17		
Stachesried, Ort							16:19		
Warzenried							16:21		
Warzenried, Hinterb. Str. 35							16:23		
Hinterbuchberg, Ort							16:24		
Vorderbuchberg, Abzw.							16:25		
Neukirchen Hl.Bl., Kloster.Schm.							16:26		
Neukirchen Hl.Bl., Schule							16:27		
Neukirchen Hl.Bl., Marktstraße							16:28		
Neukirchen Hl.Bl., Walching	an						16:29		

An Feiertagen, sowie 24.12. und 31.12. kein Bezverkehr

S nur an Schultagen ◖ Bus hält nur zum Aussteigen

Gültig ab 03.12.2024		2	4	6	8	10	12
		Mo-Fr					
				S			
Furth im Wald, Bahnhof	ab	07:50	11:00	12:46	14:58	17:00	18:35
Furth im Wald, Bayplatz		07:53	11:03	12:49	15:01	17:03	18:38
Unterrappendorf		07:54	11:04	12:50	15:02	17:04	18:39
Furth im Wald, Waldsiedlung		07:56	11:06	12:52	15:04	17:06	18:41
Sengenbühl, Abzw.		07:58	11:08	12:54	15:06	17:08	18:43
Grafenried, Abzw.		07:59	11:09	12:55	15:07	17:09	18:44
Madersdorf		08:01	11:11	12:56	15:09	17:11	18:46
Lichteneck, Abzw.		08:03	11:13	12:57	15:10	17:12	18:48
Rimbach, Kapelle		08:04	11:14	12:58	15:11	17:13	18:49
Rimbach, Dorfplatz		08:05	11:15	12:59	15:12	17:14	↓
Rimbach, Herrgottschnitzer		08:05	11:15	13:01	15:14	17:16	↓
Offersdorf		08:06	11:16	13:02	15:15	17:17	↓
Matteshof		08:06	11:16	13:03	15:16	17:18	↓
Allemann		08:06	11:16	13:04	15:17	17:19	↓
Grafenwiesen, Abzw. Bhf.		08:07	11:17	13:05	15:18	17:20	↓
Thenried, Linde		↓	↓	↓	↓	↓	18:50
Thenried, Ort		↓	↓	↓	↓	↓	18:51
Niesassen, Abzw.		↓	↓	↓	↓	↓	18:52
Kettersdorf		↓	↓	↓	↓	↓	18:53
Liebenstein, Abzw.		↓	↓	↓	↓	↓	18:54
Ramsried, Ort		↓	↓	↓	↓	↓	18:55
Ramsried, Post		↓	↓	↓	↓	↓	18:56
Haus, Siedlung		↓	↓	↓	↓	↓	18:57
Haus, Ort		↓	↓	↓	↓	↓	18:58
Haus, Ortsausgang		↓	↓	↓	↓	↓	18:59
Hauser, Mühlberg		↓	↓	↓	↓	↓	19:00
Feßmannsdorf		08:08	11:18	13:06	15:19	17:21	↓
Sperlhammer		08:09	11:19	13:08	15:20	17:22	↓
Beckendorf		08:10	11:20	13:10	15:21	17:23	↓
Zellertal		↓	11:23	13:12	15:23	17:24	↓
Bad Kötzting, Krankenhaus		08:16	↓	↓	↓	↓	19:01
Bad Kötzting, Westumgehung		08:17	11:24	13:13	↓	17:25	19:02
Bad Kötzting, Bahnhof		08:18	11:26	13:14	↓	17:27	19:03
Bad Kötzting, Großparkplatz	an	08:20	11:27		15:26	17:28	19:05

VLC 690 · RBO 6196 · Bad Kötzting – Arnbruck – Bodenmais – Regen

Linien-/Fahrtnummer		6196/4	6196/6	6196/2	6196/10	6196/8	6093/4	6196/32	6196/12	6196/14	6196/16	6196/18	6093/8	6196/28	6196/20	6196/24	6196/26	6196/30
		Montag - Freitag												Samstag				
Verkehrsbeschränkungen				S	S	F				S		S		S120	S			
Bad Kötzting, Bahnhof						7:40			10:15		13:25			15:30		17:20		11:00
Bad Kötzting, Großparkplatz						7:42			10:17		13:27			15:32		17:22		11:02
Bad Kötzting, Schulzentrum						↓			↓		↓	13:20		15:36		↓		↓
Reitenstein, Obere Arndorfer Str.						↓			↓		↓	13:23		15:39		↓		↓
Reitenstein, Arndorfer Hochweg						↓			↓		↓	13:24		15:40		↓		↓
Arndorf, Löschweiher						↓			↓		↓	13:26		15:42		↓		↓
Bad Kötzting, Abzweigung Lam						7:43			10:18		13:28			↓		17:24		11:03
Grub b. Bad Kötzting, Gh. Bergbauer						7:44			10:19		13:29	13:29		15:45		17:26		11:05
Grub, Löschweiher						↓			↓		↓	13:30		↓		↓		↓
Grub, Anwesen Wolf						↓			↓		↓	13:31		↓		↓		↓
Kammern bei Bad Kötzting			6:48			↓			↓		↓	13:32		↓		↓		↓
Kaltersbach, Abzweigung Weltzell			6:47			↓			↓		↓	13:33		↓		↓		↓
Leckern, Siedlung			6:49			↓			↓		↓	13:34		↓		↓		↓
Leckern, Anwesen Kastl			6:50			↓			↓		↓	13:36		↓		↓		↓
Weidenhof, Anwesen Raith			6:52			↓			↓		↓	13:37		↓		↓		↓
Weidenhof, Burgstall			6:53			↓			↓		↓	13:38		↓		↓		↓
Hötzelsried			↓	6:55		↓			↓		↓			↓		↓		↓
Bach			↓	6:58		↓			↓		↓			↓		↓		↓
Rappendorf, Wh			6:57	7:00		↓			↓		↓	13:42		↓		↓		↓
Auhof			↓	7:02		↓			↓		↓			↓		↓		↓
Auhof Abzw. Matzelsdorf Hs. Nr. 5			↓	7:03		↓			↓		↓			↓		↓		↓
Hof

RE 25 München – Regensburg – Schwandorf – Praha hl.n. und zurück

alex

km	Zug	RE35 365	RE35 353	RE35 355	RE35 357	RE35 359	RE35 361	RE35 363
	Nürnberg Hbf		7 43	9 43	11 43	13 43	15 43	17 43
	Neukirchen (b Sulzb) 3	6 07	8 18	10 18	12 18	14 18	16 18	18 18
	Sulzbach-Rosenberg	6 14	8 25	10 25	12 25	14 25	16 25	18 25
	Amberg	6 23	8 33	10 33	12 33	14 33	16 33	18 33
	◄ Schwandorf 3 ○	6 39	8 47	10 47	12 47	14 47	16 47	18 47
	von							
	München Hbf	4 44	6 44	8 44	10 44	12 44	14 44	16 44
42	Freising 3	5 08	7 08	9 08	11 08	13 08	15 08	17 08
76	Landshut (Bay) Hbf 4	5 29	7 29	9 29	11 29	13 29	15 29	17 29
99	Neufahrn (Niederbay) 4	5 44	7 44	9 44	11 44	13 44	15 44	17 44
138	Regensburg Hbf 4 ○	6 07	8 07	10 07	12 07	14 07	16 09	18 09
	Regensburg Hbf	6 17	8 17	10 17	12 17	14 17	16 17	18 17
180	Schwandorf 3 ○	6 44	8 44	10 44	12 44	14 44	16 44	18 45
	Schwandorf ►	6 53	8 53	10 53	12 53	14 53	16 53	18 53
216	Roding	7 15	|	|	|	|	|	|
228	Cham (Oberpf) 3	7 24	9 25	11 25	13 25	15 25	17 25	19 25
247	Furth im Wald 5	7 40	9 40	11 40	13 40	15 40	17 40	19 40
271	Domažlice	8 01	10 01	12 01	14 01	16 01	18 01	20 01
296	Holýšov	8 22	10 23	12 23	14 23	16 23	18 23	20 23
330	Plzen hl.n. ○	8 47	10 47	12 47	14 47	16 47	18 47	20 47
	Plzen hl.n.	9 00	11 00	13 00	15 00	17 00	19 00	21 00
440	Praha-Smichov ○	|	|	|	|	|	|	|
444	Praha hl.n. ○	10 22	12 22	14 22	16 22	18 22	20 22	22 22
	nach							

km	Zug	RE35 362	RE35 360	RE35 358	RE35 356	RE35 354	RE35 352	RE35 364
	von							
0	Praha hl.n.	5 35	7 34	9 35	11 35	13 35	15 35	17 35
4	Praha-Smichov	|	|	|	|	|	|	|
114	Plzen hl.n. ○	6 58	8 58	10 58	12 58	14 58	16 58	18 58
	Plzen hl.n.	7 11	9 11	11 11	13 11	15 11	17 11	19 11
148	Holýšov	7 39	9 39	11 39	13 39	15 39	17 39	19 39
173	Domažlice	8 01	10 01	12 01	14 01	16 01	18 01	20 01
197	Furth im Wald 3	8 23	10 23	12 23	14 23	16 23	18 23	20 23
216	Cham (Oberpf) 3	8 37	10 37	12 37	14 37	16 37	18 37	20 37
228	Roding	|	|	|	|	|	|	20 45
264	Schwandorf 3 ○	9 05	11 05	13 05	15 05	17 05	19 05	21 05
	Schwandorf	9 13	11 13	13 13	15 13	17 13	19 13	21 13
306	Regensburg Hbf 4 ○	9 41	11 41	13 41	15 41	17 41	19 41	21 41
	Regensburg Hbf	9 51	11 51	13 51	15 51	17 51	19 51	21 51
345	Neufahrn (Niederbay) 3	10 15	12 15	14 15	16 15	18 15	20 15	22 15
368	Landshut (Bay) Hbf 4	10 32	12 32	14 32	16 32	18 32	20 32	22 32
402	Freising 3	10 51	12 51	14 51	16 51	18 51	20 51	22 51
444	München Hbf ○	11 18	13 18	15 18	17 18	19 18	21 18	23 18
	nach							

Bei allen Zügen innerhalb Tschechiens handelt es sich um ein Angebot der Tschechischen Bahnen

RE 25 alex-Zug bilt nur an ausgewählten Bahnhöfen. Fahrscheinverkauf im Zug. Bitte lösen Sie Ihren Fahrschein direkt nach Fahrantritt beim Zugpersonal. **alex-Züge** führen 1. und 2. Klasse.

Auf dieser Strecke fahren weitere Züge (Auszug).

Fahrzeitnahme begrenzt möglich.

1 Gattungswechsel

Anschlusszug grau hinterlegt

3 Übergangszeiten von 6, 7, … Minuten (ohne Zeitangaben 5 Minuten)

RB 27 Schwandorf – Cham – Furth im Wald – Domažlice 2. Klasse

oberpfalzbahn

km	Zug	RB27 79755	RB27 79757	RB28 79793	RE25 365 EXRE25	RB27 5771	RB27 5771	RE25 353 EXRE25	RB27 79759	RB27 79761	RE25 355 EXRE25	RB27 79763	RB27 79765	RE25 357 EXRE25	RB27 79767	RB27 79769	RB27 79771	RE25 359 EXRE25	RB27 79773
						Sa,So									1				
		Mo-Fr		Mo-Fr				355			357			359				361	
	Nürnberg Hbf	4 4 26		4 4 26	4 4 26		5 5 59	7 43	7 43	8 43	9 43	9 43	10 43	11 43		11 43	1 12 43	13 43	13 43
	Schwandorf 3 ○	4 5 30		4 5 30	5 5 30		6 6 27	8 47	8 47	9 47	10 47	10 47	11 47	12 47		12 47	1 14 49	14 47	14 47
	München Hbf				4 44	5 44	5 44	6 44		7 44	8 44	8 44	9 44	10 44			11 44	12 44	
	Regensburg Hbf	4 5 14		4 5 14	6 17	7 20	7 20	8 17	8 35	9 20	10 17	10 17	11 20	12 17		12 35	13 20	14 17	14 35
	Schwandorf 3 ○	4 5 46		4 5 46	6 44	7 46	7 46	8 44	9 04	9 46	10 44	10 44	11 46	12 44		13 04	13 46	14 44	15 04
	von																		
0	Schwandorf 3	5 5 50	2 6 23	5 6 23	6 53	8 02	8 02	8 53	9 10	10 01	10 53	11 10	12 01	12 53		13 10	14 01	14 53	15 10
20	Bodenwöhr Nord	6 07		6 39	|	8 14	8 14	|	9 22	10 13	|	11 22	12 13	|		13 22	14 13	|	15 22
30	Neubäu	× 6 13		× 6 45	× 6 45	× 8 21	× 8 21	×	× 9 29	10 20	×	× 11 29	× 12 20			× 13 29	× 14 20		× 15 29
36	Roding	6 22		6 51	7 15	8 26	8 26		9 36	10 25		11 36	12 25			13 36	14 25		15 36
48	Cham (Oberpf) RB 28 RB 29 ○	6 31		7 00	7 30	8 36	8 36		9 44	9 45	10 35	11 24	11 45	12 35	13 24		14 35	15 24	15 45
	Cham (Oberpf)	6 32		7 07		8 41	8 41	9 25			10 38	11 25		12 38	13 25	13 30	14 38	15 25	15 46
55	Kothmaißling	× 6 38		× 7 12		× 8 46	× 8 46			× 10 43				12 43		× 13 37	× 13 51	14 43		× 15 51
59	Weiding	× 6 41		× 7 16		× 8 50	× 8 50			× 10 47				12 47		× 13 40	× 13 55	× 14 47		× 15 55
62	Arnschwang	6 45		7 20		8 54	8 54			10 51				12 51		13 44	14 00	14 51		16 00
67	Furth im Wald ○	5 6 49		7 25	7 38	8 58	8 58	9 38		10 55	11 38			12 55	13 38	13 48	14 05	14 55	15 38	16 05
	Furth im Wald				7 7 40	9 00	7 9 40			7 11 40				7 13 40				7 15 40	
	Ceska Kubice					9 10													
	Babylon					× 9 13													
	Domazlice mesto					9 20													
	Domazlice ○				7 59	9 22		9 59			11 59			13 59				15 59	
				Lam	Praha hl.n.			Praha hl.n.			Praha hl.n.			Praha hl.n.				Praha hl.n.	
	Domazlice				8 01			10 01			12 01			14 01				16 01	
	Plzen hl.n. ○				8 47			10 47			12 47			14 47				16 47	

km	Zug	RB28 79809	RE25 361	RB27 5775	RB27 5775	RE47 3595	RB28 79813	RB27 79777	RE25 363	RB27 79781	RB27 79783	RE47 3581	RB28 79819	RB27 79785
		RB27 5773	EXRE25	OxRB27	5775 Mo-Fr				EXRE25					RB28 79785
			361		Sa,So				363					
	Nürnberg Hbf	1 4 43	5 43	1 5 43	1 5 43	3 16 05	6 43		7 43	7 43	8 43	9 43	10 37	11 37
	Schwandorf 3 ○	5 47	6 48	6 48	6 48	7 25	7 47		8 47	8 47	9 47	10 47	11 48	12 48
	München Hbf	7 43	14 44						16 44		17 42	18 44		19 42
	Regensburg Hbf	15 20	16 17	16 35	3 16 22	3 16 50	17 20		18 17	18 35	19 20	20 19	21 35	21 35
	Schwandorf RB 28 RB 29 ○	15 46	16 44	17 04	3 16 50	3 17 19	17 46		18 45	19 04	19 46	20 52	22 03	22 03
	von													
	Schwandorf 3	16 01	16 53	17 10	17 10	1 17 32	18 01		18 53	19 10	20 01	21 08	22 06	23 10
	Bodenwöhr Nord	16 13		17 22	17 22	17 48	18 13			19 22	20 13	21 21	22 18	23 22
	Neubäu	× 16 20		× 17 28	× 17 28	17 55	× 18 20			× 19 29	× 20 20	21 28	× 22 25	× 23 29
	Roding	16 25		17 34	17 34	18 00	18 25			19 36	20 25	21 36	22 30	23 36
	Pösing	× 16 28		× 17 37	× 17 37	18 03	× 18 28			× 19 39	× 20 28	21 40	× 22 33	× 23 39
	Cham (Oberpf) RB 28 RB 29 ○	16 35	17 24	17 43	17 43	18 09	18 35		19 24	19 46	20 35	21 46	22 39	23 45
	Cham (Oberpf)	16 41	17 25	17 44	17 44	18 14		18 41	19 25		20 38	21 47		23 48
	Kothmaißling	× 16 46		× 17 49	× 17 49			× 18 47			× 20 43	21 53		× 23 51
	Weiding	× 16 50		× 17 52	× 17 52			× 18 50			× 20 47	21 57		× 23 55
	Arnschwang	16 54		17 56	17 56	18 28		18 54			20 51	22 01		0 00
	Furth im Wald ○	16 58	17 38	18 00	18 00	18 34		18 58	19 38		20 55	22 05		0 05
	Furth im Wald		7 17 40	1 18 01					7 19 40					
	Ceska Kubice			1 18 12										
	Babylon			× 1 18 15										
	Domazlice mesto			1 18 22										
	Domazlice ○		17 59	1 18 24					19 59					
	nach		Praha hl.n.				Lam		Praha hl.n.					
	Domazlice		18 01						20 01					
	Plzen hl.n. ○		18 47						20 47					

1 16.Dez bis 31.Jul Mo - Fr; nicht 23.Dez bis 3.Jan, 3.bis 7.Mär, 14.bis 25.Apr, 10.bis 20.Jun; auch 16.Sep bis 12.Dez Mo - Fr; nicht 3.bis 7.Nov, 19.Nov; nicht an allg. Feiertagen
2 Sa, nicht 1.Nov
3 So, nicht 2.Nov
4 nicht an allg. Feiertagen; nicht 24., 31.Dez, 15.Aug
5 nicht an allg. Feiertagen; nicht 15.Aug
6 Mo - Fr, nicht an allg. Feiertagen; nicht 24., 31.Dez
7 Gattungswechsel
8 nicht an allg. Feiertagen; nicht 24., 31.Dez
9 Sa, So, auch an allg. Feiertagen; auch 15.Aug
10 Mo - Do, nicht an allg. Feiertagen; nicht 24., 31.Dez
11 nicht täglich, 16. Dez 2024 bis 13. Dez 2025
Mo - Sa; nicht 25., 26. Dez 2024, 1., 6. Jan 2025, 18., 21. Apr 2025, 1., 29. Mai 2025, 9., 19. Jun 2025, 3. Okt 2025

Kostenlose Fahrradmitnahme im Landkreis Cham (VLC) und auf der RB 27 bis Schwandorf. Fahrradmitnahme ist nur im Rahmen der Kapazitäten möglich.

| Zug hält nicht an dieser Station
| Zug verkehrt nicht täglich
○ Ankunft
✕ Zug hält nur bei Bedarf

RB 27 Domažlice – Furth im Wald – Cham – Schwandorf 2. Klasse

oberpfalzbahn

km	Zug	RE 47 3592	RB27 79790	RB27 79760	RE47 3556	RB27 79758	RB27 79760	RE25 362 EXRE25	RB27 79762	RB27 79764	RE25 360 EXRE25	RB27 5770	Ox RB27 5770	RB27 79766	RE25 358 EXRE25	RB27 79768	RB27 79770	RE25 356 EXRE25	RB27 79772	RB27 79774
													Sa,So							
		Mo-Fr									360 Mo-Fr									
	Plzen hl.n.							7 11			9 11				11 11			13 11		
	Domazlice ○							7 59			9 59				11 59			13 59		
	von		Lam					Praha hl.n.			Praha hl.n.				Praha hl.n.			Praha hl.n.		
	Domazlice							8 01			10 01			10 36	12 01			14 01		
	Domazlice mesto													10 38						
	Babylon													× 10 44						
	Ceska Kubice													10 48						
	Furth im Wald ○							8 20			10 20			10 58	12 20			14 20		
	Furth im Wald 3	4 40		5 54	6 57	7 55	7 8 23	9 03		7 10 23	11 03	1 11 03	12 11 53	7 12 23	13 03	13 53	1 14 23	15 03	12 15 53
	Arnschwang	4 44		5 59	7 02	8 00		9 08			11 08	11 08	12 00		13 08	14 00		15 08		16 00
	Weiding			6 02	× 7 05	× 8 03		× 9 11			× 11 11	× 11 11	× 12 03		× 13 11	× 14 03		× 15 11		× 16 03
	Kothmaißling	4 50		6 06	× 7 14	× 8 07		× 9 15			× 11 15	× 11 15	× 12 07		× 13 15	× 14 07		× 15 15		× 16 07
	Cham (Oberpf) ○	4 55		6 11	7 20	8 13	8 36	9 21		10 36	11 21	11 21	12 13	12 36	13 21	14 13	14 36	15 21	12 16 13	
	Cham (Oberpf) RB 28 RB 29	4 56	12 5 42	6 12	7 24	8 16	8 37	9 26	10 15	10 37	11 26	11 26	12 15	12 37	13 26	14 15	14 37	15 26	16 15	
	Pösing	5 02	× 5 48	6 18	× 7 30	× 8 22		× 9 32	× 10 21		× 11 32	× 11 32	× 12 21		× 13 32	× 14 21		× 15 32	× 16 21	
	Roding	5 05	5 51	6 24	7 33	8 27		9 35	10 26		11 35	11 35	12 26		13 35	14 26		15 35	16 26	
	Neubäu	5 11	× 5 57	6 29	× 7 38	× 8 32		× 9 40	× 10 31		× 11 40	× 11 40	× 12 31		× 13 40	× 14 31		× 15 40	× 16 31	
	Bodenwöhr Nord	5 17	6 03	6 36	7 45	8 38		9 47	10 37		11 47	11 47	12 38		13 47	14 38		15 47	16 38	
	Schwandorf 3 ○	5 27	12 6 15	6 49	7 57	8 51	9 05	9 59	10 51	11 05	11 59	11 59	12 51	13 05	13 59	14 51	15 05	15 59	16 51	
	nach			Nürnberg Hbf																
	Schwandorf 3	4 5 36	12 6 48		8 10	8 55	9 13	10 10	11 13	11 13	12 10	12 10	12 13	13 13	14 10	14 55	15 13	16 10	16 55	
	Regensburg Hbf ○	4 6 06	12 7 20		8 38	9 26	9 41	10 38	11 41	11 41	12 38	12 38	12 41	13 41	14 38	15 26	15 41	16 38	17 26	
	München Hbf ○				10 18		11 18	12 16	13 18	13 18	14 16	14 16	15 18	15 18	16 16		17 18	18 16		
	Schwandorf 3	5 5 33	12 6 34		8 08	9 08	9 08	10 08	11 08	11 08	12 08	12 08	13 08	13 08	14 08	15 08	15 08	16 08	17 08	
	Nürnberg Hbf	4 7 00	7 40		9 15	10 15	10 15	11 15	12 15	12 15	13 15	13 15	14 15	14 15	15 15	16 15	16 15	17 15	18 15	

km	Zug	RE25 354 EXRE25	RB27 79778	RB27 79780	RE25 352 EXRE25	RB27 5772	RB27 5772	Ox RB27 5772 RB27	RE25 364 EXRE25	RB27 79782	RB27 79784	RB27 79786
								5772				
								Sa,So				
	Plzen hl.n.	15 11			17 11				19 11			
	Domazlice ○	15 59			17 59				19 59			
	von	Praha hl.n.			Praha hl.n.				Praha hl.n.			
	Domazlice	16 01			18 01			18 36	20 01			
	Domazlice mesto							18 38				
	Babylon							× 18 44				
	Ceska Kubice							18 48				
	Furth im Wald ○	16 20			18 21			18 58	20 20			
	Furth im Wald	7 16 23		17 03	17 51	7 18 23	1 19 03	7 19 03	7 20 23		21 03	2 23 08
	Arnschwang			17 08	18 00		19 08	19 08			21 08	23 12
	Weiding			× 17 11	× 18 03		× 19 11	× 19 11			× 21 11	× 23 15
	Kothmaißling			× 17 15	× 18 07		× 19 15	× 19 15			× 21 15	× 23 19
	Cham (Oberpf) ○	16 36		17 21	18 13	18 36	19 21	19 21	20 36		21 20	23 25
	Cham (Oberpf) RB 28 RB 29	16 37		17 25	18 15	18 37	19 26	19 26	20 37	21 26	22 19	23 26
	Pösing			× 17 31	× 18 21		× 19 32	× 19 32		× 21 32	22 25	× 23 32
	Roding			17 35	18 26		19 35	19 35	20 45	21 35	22 31	23 35
	Neubäu			× 17 40	× 18 31		× 19 40	× 19 40		× 21 40	22 36	× 23 40
	Bodenwöhr Nord			17 47	18 38		19 47	19 47		21 47	22 43	23 47
	Schwandorf 3 ○	17 05		17 59	18 51	19 05	19 59	19 59	21 05	21 59	22 56	2 23 59
	nach	Schwandorf										
	Cham (Oberpf) 3	17 13		18 10	18 55	19 13	20 10	20 10	21 13	22 10	12 23 01	
	Regensburg Hbf ○	17 41		18 38	19 26	19 41	20 38	20 38	21 41	22 38	12 23 35	
	München Hbf ○	19 18		20 16		21 18	22 16	22 16	23 18	0 21	1 19	
	Schwandorf 3	17 08		18 08	19 08	19 08	20 08	20 08	21 08	22 08	23 08	3 0 10
	Furth im Wald ○	6 49		7 25	7 38	1 8 58	8 58	10 55	12 55	14 55	14 55	15 38	16 05

1 auch an allg. Feiertagen; nicht 9. Jun; auch 15. Aug
2 nicht an allg. Feiertagen, nicht 15. Aug
3 auch an allg. Feiertagen, auch 15. Aug
4 nicht an allg. Feiertagen
5 Sa, nicht 1. Nov
6 So, nicht 2. Nov
7 nicht an allg. Feiertagen, nicht 15. Aug; auch 9. Jun
8 Zugnummerwechsel
9 Mo – Fr, nicht an allg. Feiertagen, nicht 15. Aug
10 Fr – So, auch an allg. Feiertagen

Kostenlose Fahrradmitnahme im Landkreis Cham (VLC) und auf der RB 27 bis Schwandorf.

| Zug hält nicht an dieser Station
| Zug verkehrt nicht täglich
○ Ankunft
✕ Zug hält nur bei Bedarf

RB 28 Cham – Bad Kötzting – Lam 2. Klasse

oberpfalzbahn

km	Zug	RB28 79809	RB28 79791	RB28 79793	RB28 79795	RB28 79789	RB28 79797	RB28 79799	RB28 79801	RB28 79803	RB27 79805	RB27 79807	RB28 79809	RB28 79811	RB28 79813	RB28 79815	RB28 79817	RB28 79819
		RB27 5773									RB28 79805							
			361															
			Mo-Fr	Mo-Fr	Sa,So	1 Mo-Fr	2		Mo-Fr	2 Sa,So	3 Mo-Fr	2					4 Mo-Do	
	Furth im Wald	5 23 08		7 5 54	6 57		9 03	11 03	12 23	13 03	13 03	15 03	9 15 53	17 03	17 51	19 03	21 03	10 21 03
	Cham (Oberpf) ○	5 23 25		7 6 11	7 20		9 21	11 21	12 36	13 21	13 21	15 21	9 16 13	17 21	18 13	19 21	21 20	10 21 20
	Schwandorf	5 0 08		2 6 23	6 53		8 53	10 53	12 01	12 53	13 10	14 53	16 01	16 53	18 01	18 53	21 08	22 06
	Cham (Oberpf) ○	5 0 41		2 7 00	7 23		9 24	11 24	12 35	13 24	13 44	15 24	16 35	17 24	18 35	19 24	21 46	22 39
	von			Schwandorf									Schwandorf		Schwandorf			Schwandorf
0	Cham (Oberpf) RB 28 RB 29	5 0 52	2 5 55	7 7 03	7 29		9 29	11 29	12 49	13 29	5 13 57	15 29	16 37	17 29	18 37	19 29	21 51	10 22 42
9	Chamerau	1 03		6 06	7 14		7 40	9 40	11 40	13 00	13 40	14 08	15 40	16 48	17 40	18 48	19 40	22 02	22 53
	Pösing	1 11		6 14	7 21		7 48	9 48	11 48	13 08	13 48	14 16	15 48	16 56	17 48	18 56	19 48	22 10	23 01
18	Blaibach (Oberpf)	1 16		6 19	7 26		7 52	9 52	11 52	13 12	13 52	14 20	15 52	17 00	17 52	19 00	19 52	22 14	23 05
22	Bad Kötzting ○	1 23		6 26	7 33		7 59	9 59	11 59	13 19	13 59	14 27	15 59	17 07	17 59	19 07	19 59	22 21	23 12
	Bad Kötzting	1 25		6 29	7 35	8 02	8 34	10 02	12 02	13 23	14 02	14 29	16 02	17 09	18 02	19 08	20 03	22 24	23 15
24	Zellertal	1 27		6 31	7 38	8 05	8 36	10 04	12 04	13 25	14 04	14 31	16 04	17 11	18 04	19 10	20 05	22 26	23 18
27	Grafenwiesen	1 32		6 36	7 43	8 10	8 41	10 09	12 09	13 30	14 09	14 36	16 09	17 16	18 09	19 15	20 10	22 31	23 23
29	Watzlsteg	× 1 34		× 6 38	× 7 45	× 8 13	× 8 44	× 10 11	× 12 12	× 13 32	× 14 11	× 14 38	× 16 11	|	× 18 11	|	× 20 12	× 22 33	× 23 25
31	Hohenwarth Campingplatz	× 1 37		× 6 41	× 7 48	× 8 15	× 8 46	× 10 14	× 12 14	× 13 35	× 14 14	× 14 41	× 16 14	× 17 20	× 18 14	× 19 19	× 20 15	× 22 36	× 23 28
32	Hohenwarth	× 1 39		× 6 43	× 7 50	× 8 17	× 8 49	× 10 16	× 12 17	× 13 37	× 14 16	× 14 43	× 16 16	× 17 22	× 18 16	× 19 21	× 20 17	× 22 38	× 23 30
37	Attrach	1 45		6 49	7 55	8 23	8 55	10 22	12 23	13 43	14 22	14 49	16 22	17 28	18 22	19 27	20 23	22 44	23 36
39	Frahelsbruck	× 1 47		× 6 52	× 7 58	× 8 26	× 8 57	× 10 25	× 12 25	× 13 46	× 14 25	× 14 52	× 16 25	|	× 18 25	|	× 20 26	× 22 47	× 23 38
40	Lam ○	5 1 50	2 6 55	7 8 01	8 28	9 00	10 28	12 28	13 49	14 28	14 55	16 28	17 32	18 28	19 31	20 29	22 50	10 23 41
	nach																	

1 auch an allg. Feiertagen; nicht 9. Jun; auch 15. Aug
2 nicht an allg. Feiertagen, nicht 15. Aug
3 auch an allg. Feiertagen, auch 15. Aug
4 nicht an allg. Feiertagen
5 Sa, nicht 1. Nov
6 So, nicht 2. Nov
7 Zugnummerwechsel
8 Mo – Fr, nicht an allg. Feiertagen, nicht 15. Aug
9 Mo – Do, nicht an allg. Feiertagen
10 Fr – So, auch an allg. Feiertagen

Kostenlose Fahrradmitnahme im Landkreis Cham (VLC) und auf der RB 27 bis Schwandorf.

| Zug hält nicht an dieser Station
| Zug verkehrt nicht täglich
○ Ankunft
✕ Zug hält nur bei Bedarf

RB 28 Lam – Bad Kötzting – Cham 2. Klasse

oberpfalzbahn

km	Zug	RB27 79790	RB28 79792	RB28 79794	RB28 79796	RB28 79798	RB28 79788	RB28 79800	RB28 79802	RB28 79804	RB28 79806	RB28 79808	RB28 79810	RB28 79812	RB28 79814	RB28 79816	RB28 79818	RB28 79820
		Mo-Fr	Mo-Fr	Sa,So	Mo-Fr	Sa,So	Mo-Fr			Mo-Fr	Sa,So	Mo-Fr						
		1	2	3		1				1	4	1						
	Lam	4 4 42	6 00		7 6 42	7 702	7 734	8 06	9 34	11 34	12 56	13 34	14 01	15 34	17 36	19 36	5 20 47	2 21 34
	Frahelsbruck	× 4 45	× 6 03	× 6 20	× 7 06	× 7 37	× 8 09	× 9 37	× 11 37	× 12 59	× 13 37	× 14 04	× 15 37				× 20 50	× 21 37
	Arrach	4 47	6 05	6 22	7 08	7 39	8 11	9 39	11 39	13 01	13 39	14 06	15 39	17 41	19 41		20 52	21 39
	Hohenwarth	× 4 53	× 6 11	× 6 28	× 7 14	× 7 45	× 8 17	× 9 45	× 11 45	× 13 07	× 13 45	× 14 12	× 15 45	× 17 46	× 19 46		× 20 58	× 21 45	× 23 57
	Hohenwarth Campingplatz	× 4 55	× 6 13	× 6 30	× 7 17	× 7 47	× 8 19	× 9 47	× 11 47	× 13 09	× 13 47	× 14 14	× 15 47	× 17 49	× 19 49		× 21 00	× 21 47	0 × 23 59
	Watzlsteg	× 4 57	× 6 15	× 6 32	× 7 19	× 7 49	× 8 21	× 9 49	× 11 49	× 13 11	× 13 49	× 14 16	× 15 49				× 21 02	× 21 49	10 × 0 01
	Grafenwiesen	5 00	6 18	6 35	7 22	7 52	8 24	9 52	11 52	13 14	13 52	14 19	15 52	17 53	19 53		21 05	21 52	0 04
	Zellertal	5 06	6 24