

**www.lamerwinkel.de**  
 Mail: [tourist@lohberg.de](mailto:tourist@lohberg.de)  
 Telefon: +49 (0) 9943 - 9413 13  
 Rathausweg 1a · 93470 Lohberg

**Tourist-Info Lohberg**  
 Mail: [tourist@arrach.de](mailto:tourist@arrach.de)  
 Tel. +49 (0) 9943 - 1035  
 Lamer Straße 78 · 93474 Arrach

**Tourist-Info Arrach**  
 Mail: [tourist@lam.de](mailto:tourist@lam.de)  
 Tel. +49 (0) 9943 - 777  
 Marktplatz 1 · 93462 Lam

**Tourist-Info Lam**  
 Marktplatz 1 · 93462 Lam  
 Tel. +49 (0) 9943 - 777  
 Mail: [tourist@lam.de](mailto:tourist@lam.de)

SCAN MICH

**LAMER WINKEL**  
 Bayerischer Wald  
 Arrach Lam Lohberg

Ihr Urlaubsbegleiter im

**Das Lamer Winkel Team**  
 wünscht Ihnen  
 schöne Urlaubstage!

Arberregion · Land der Acht Tausender

**LAMER WINKEL**  
 Bayerischer Wald  
 Arrach Lam Lohberg

**Gästekarteninfos & Fahrpläne 2026**



Kostenlos mit Bus und Zug ÖPNV - Fahrpläne



QR-Code scannen und Fahrplan-PDF öffnen. Die wichtigsten Linien sind jeweils mit einem eigenen QR-Code gekennzeichnet. Bitte scannen Sie je nach Linie den entsprechenden Code.

- Bahnlinie, Bahnhof, Haltepunkt
- Buslinien VLC Verkehrsgemeinschaft Landkreis Cham
- VLC Verkehrsgemeinschaft Landkreis Cham
- Rufbuslinie 914
- Buslinie RBO Regionalbus Ostbayern

**Bus- / Zugverbindungen in der Region**

- VLC 590** Furth i. Wald - Lam - Lohberg - Arber, Talstation
- VLC/CZ 982** Wanderbus Bodenmais - Arrach - Lam - Klatovy (CZ)
- VLC 611** Lam - Schönbuch - Bad Kötzing
- VLC 612** Lam - Oberlohnberg
- VLC 650** Furth i. Wald - Bad Kötzing
- VLC 680** Bad Kötzing - Viechtach
- 914** Lohberg - Lam - Wanderparkplatz Sattel - Lambach - Rittsteig - Neukirchen b. Hl. Blut
- 6081 (11)** Bayer. Eisenstein - Arber Talstation
- 6196 (20)** Bad Kötzing - Arnbruck - Bodenmais - Regen
- 6198 (10)** Bodenmais - Bretterschachten - Gr. Arbersee - Arber, Talstation
- RB 27** Oberpfalzbus Cham - Furth i. W. - Domažlice (CZ)
- RB 28** Oberpfalzbus Cham - Bad Kötzing - Lam
- RB 29** Oberpfalzbus Cham - Waldmünchen
- RB 35** Waldbahn Bayer. Eisenstein - Zwiesel
- RB 37** Waldbahn Bodenmais - Zwiesel
- RB 38** Waldbahn Viechtach - Teisnach - Gotteszell
- 183** Tschechische Staatsbahn Bayer. Eisenstein - Železná Rudá - Klatovy (CZ) / Böhmerwaldkurier

**Rufbus**

Der Rufbus verkehrt nur nach vorheriger Bestellung mit Kleinbussen (max. 8 Personen) und nach festem Fahrplan. Es werden nur die Haltestellen angefahren, für die eine Bestellung vorliegt.

**SO FUNKTIONIERT:**

- Anrufen unter **09971 / 1359 498**. (Die Anmeldung ist täglich von Montag bis Sonntag zwischen 6.30 und bis 21.00 Uhr möglich.)
- Fahrtwunsch bis spätestens **60 Minuten vor Abfahrt an der ersten Haltestelle** anmelden. (Bitte beachten Sie auch den angegebenen Anmeldeschluss im Fahrplan bei der jeweiligen Fahrt.)
- Unter [www.landkreis-cham.de/rufbus](http://www.landkreis-cham.de/rufbus) können Sie den Fahrtwunsch auch online buchen.
- Zur **bestätigten Abfahrtszeit** an der vereinbarten Haltestelle warten.

Bitte beachten Sie bei jeder Anmeldung den im Fahrplan angegebenen Anmeldeschluss!

**DIE GÄSTEKARTE**

**LAMER WINKEL Gästekarte**  
 Ihr kostenloses Ticket für den ÖPNV und mehr.

**Einfach, kostenlos und umweltfreundlich!**

Tourist-Info Arrach: 09943-1035  
 Tourist-Info Lam: 09943-777  
 Tourist-Info Lohberg: 09943-941313

Jeder Gast, auch jedes Kind, erhält für die Dauer seines Aufenthaltes, am Ankomsttag direkt von seinem Gastgeber die persönliche Gästekarte – in Papierform oder digital.

**Ihre Vorteile mit der Lamer Winkel Gästekarte**

- Inklusivleistungen
- ermäßigte Leistungen
- kostenlos unterwegs mit Bus und Bahn im gesamten GUT-Gebiet
  - im Landkreis Cham
  - im Landkreis Regen
  - im Landkreis Freyung-Grafenau
  - westlicher Bezirk Pilsen und Südböhmen in Tschechien

**Es lohnt sich, die Lamer Winkel Gästekarte immer dabei zu haben.**

# Freizeitziele

in der Region mit Bus & Bahn erkunden  
- gratis mit Ihrer Gästekarte

QR-Code scannen – Verbindung in Google Maps öffnen  
Für die beste Route Standort aktivieren oder Ihren Startort eingeben.

## Bodenmais - Heilklimatischer Kurort

**Busroute Variante 1: Über den Großen Arber**

- Bus **590** von Lam oder Lohberg → Arber Bergbahn, Talstation
- Umstieg** in Bus **6198 (10)** → Bodenmais

**Fahrzeit:** ca. 50 - 55 Min. je nach Zustiegsort (zzgl. Umstieg)

**! Saisonabhängiger Fahrplan - Fahrzeiten und Liniennummern können insbesondere im Winter abweichen!**

## Busroute Variante 2: Direktverbindung

- Bus **982** von Lam oder Arrach → Bodenmais

**Fahrzeit:** ca. 40 - 45 Min. je nach Zustiegsort

**! Fahrplan saisonabhängig - Verbindungen verkehren ggf. nicht ganzjährig.**

**Sehenswertes in Bodenmais:**

- Haltestelle Silberberg Sesselbahn, Talstation**
  - Silberberg (Bergwerk, Sesselbahn, Coaster)
  - Naturentdeckerpfad „Wold Woifes Welt“
- Haltestelle Bodenmais, Rathaus**
  - Spaziergang durch den Ortskern
  - Joska Glas Arkaden
  - Joska Glaspardies: vom Rathaus zum Joska Glaspardies ca. 25 Minuten zu Fuß
  - (Alternativ: Ortsbus oder Bodenmaiser Bimmelbahn - kostenpflichtig)
  - Wandermöglichkeit zum Hochfall oder Reißlochwasserfälle

## Großer Arber – Höchster Berg im Bayerischen Wald

**Busroute**

- Bus **590** von Lam oder Lohberg → Arber Bergbahn, Talstation

**Fahrzeit:** ca. 20 - 35 Min. je nach Zustiegsort

**! Saisonabhängiger Fahrplan - Fahrzeiten und Liniennummern können insbesondere im Winter abweichen.**

**Sehenswertes am Großen Arber:**

- Haltestelle Arber Bergbahn, Talstation**
  - 6-er Gondelbahn bis Bergstation
  - Panoramaaufzug von der Bergstation zur Gondelbahn zur Eisensteiner Hütte
  - Arbergipfel (zu Fuß: Bergstation → Gipfel ca. 25 Minuten)
  - Wanderwege & Aussichtspunkte
  - Wintersport
  - Gastronomie
  - BIKEPARK ARBER

## Der Große Arbersee - eiszeitlicher Karsee

**Busroute**

- Bus **590** von Lam oder Lohberg → Arber Bergbahn, Talstation - **Fahrzeit** ca. 20 - 35 Min.
- Umstieg** in Bus **6198 (10)** → Richtung Bodenmais - **Fahrzeit** ca. 5 Minuten

**Gesamtfahrzeit:** ca. 25 - 40 Min. je nach Zustiegsort (zzgl. Umstieg)

**! Saisonabhängige Bus-Fahrpläne - Fahrzeiten und Liniennummern können insbesondere im Winter abweichen.**

**Sehenswertes am Großen Arbersee:**

- Haltestelle Arbersee**
  - Naturschutzgebiet „Großer Arbersee mit Seewand“ - Barrierearmer Seerundwanderweg
  - Arberseehaus/Einkehrmöglichkeit
  - Waldkugelbahn
  - Tretboot fahren

## Tschechien entdecken

Bitte gültige Ausweispapiere mitführen.

## Klatovy (Klattau)

**Busroute**

- Bus **982** von Arrach oder Lam → Klatovy - Haltestelle Klatovy, Tylovo näbr.

**Fahrzeit:** ca. 1 Stunde bis 1 Stunde 10 Min. je nach Zustiegsort

**Sehenswertes in Klatovy:**

- Klatovy, Tylovo näbr.**
  - Schwarzer Turm, Rathaus, Barockapotheke, Katakomben, Glaspavillon, Stadtbefestigung

**! Mo - Fr keine Verbindung nach Klatovy**  
**! Fahrplan saisonabhängig - Verbindungen verkehren ggf. nicht ganzjährig.**

## Hinweise für Bus und Bahn

- Gästekarte gilt vom Anreisetag bis zum Abreisetag als Fahrticket
- Geltungszeitraum für GUTi: Montag-Freitag ab 8:00 Uhr
- Wochenende und Feiertage ganztägig
- Gruppen (ab 8 Personen) mind. einen Werktag vorher anmelden
- Fahrradmitnahme im Zug möglich (Oberpfalzbahn sogar kostenlos)
- Ein Anspruch auf Fahrradmitnahme besteht nicht

## Arnbruck im Zellertal

**Busroute**

- Bus **982** von Lam oder Arrach → Richtung Bodenmais

**Fahrzeit:** ca. 20 - 30 Min. je nach Zustiegsort

**! Fahrplan saisonabhängig - Verbindungen verkehren ggf. nicht ganzjährig.**

## Sehenswertes in Arnbruck:

- Haltestelle Arnbruck, Dorfplatz**
  - Weinfurter DAS GLASDORF
  - Schnapspezialitäten Drexler
  - Bauernhofdahl Graßl (Fr./Sa./Mo. geöffnet)
  - Totenbrettergruppe an der Liebfrauenkapelle

## Bayerisch Eisenstein - am Fuße des Großen Arber

**Busroute**

- Bus **590** von Lam oder Lohberg → Richtung Arber Bergbahn → Ausstieg **Haltestelle Brennes Sporthotel - Fahrzeit** ca. 20 - 35 Min.
- Umstieg** in Bus **6081 (11)** → Bayerisch Eisenstein - **Fahrzeit** ca. 15 Minuten

**Gesamtfahrzeit:** ca. 35 - 45 Min. je nach Zustiegsort (zzgl. Umstieg)

**! Saisonabhängige Bus-Fahrpläne - Fahrzeiten und Liniennummern können insbesondere im Winter abweichen.**

## Sehenswertes in Bayerisch Eisenstein:

- Haltestelle Bayer. Eisenstein, Local-Bahn-Museum**
  - Localbahnmuseum
- Haltestelle Bayer. Eisenstein, Bahnhof**
  - Dreznbahnhof / NaturparkWelten
  - Kunstgalerie „Kuns(t)räume grenzenlos“
  - Zerenglashütte-Waldmanufakturen Laden
  - Wanderung durch naturbelassene Wälder zum Schwellhäusl oder auf dem Flusswanderweg Richtung Zwiesel

## Haus zur Wildnis - Nationalparkzentrum Falkenstein

**Bus-/ Zugroute**

- Bus **590** von Lam → Richtung Arber Bergbahn → Ausstieg **Haltestelle Brennes Sporthotel**
- Umstieg** in Bus **6081 (11)** → nach Bayerisch Eisenstein
- Haltestelle Bayer. Eisenstein, Bahnhof**
- Umstieg** in Zug **Waldbahn/RB 35** → Richtung Plattling → **Ausstieg** Ludwigsthal - Fahrzeit ca. 10 Min.

**Gesamtfahrzeit:** ca. 45 - 55 Min. je nach Zustiegsort (zzgl. Umstieg)

**! Saisonabhängige Bus-Fahrpläne - Fahrzeiten und Liniennummern können insbesondere im Winter abweichen.**

## Sehenswertes in Ludwigsthal:

- Nationalparkzentrum Falkenstein: Besucherzentrum Haus zur Wildnis/Tier-Freigelände/Steinzeithöhle/Nationalpark-Laden
- neuronamische Jugendstilkirche Ludwigsthal: vom Bahnhof zur Kirche ca. 10 Min. zu Fuß

## Cham - Kreisstadt

**Zugroute**

- Zug **Oberpfalzbahn/RB 28** von Lam oder Arrach → Cham, Bahnhof

**Fahrzeit:** ca. 55 - 60 Min. je nach Zustiegsort

**Verbindungen & Zeiten:** etwa im 2 Stunden-Takt

**Sehenswertes in Cham:**

- Biertor
- Spitalgarten / Reste der äußeren Stadtmauer
- Städtische Galerie im Cordonhaus
- Florian-Geyer-Brücke
- Marktplatzbrunnen
- Kaffeerösterei Chamler Land
- Stadtpfarrkirche / Klosterkirche / Spitalkirche / Franziskanerkirche
- Stadtmümel
- Kino „Cine-World Cham“

## Nýrsko (Neuern) / Hamry (Hammern)

**Mit dem Bus**

- Bus **982** von Arrach oder Lam → Nýrsko, Ausstieg Nýrsko, nám. oder → Hamry → Ausstieg Hamry, host.

**Fahrzeit:** ca. 1 Stunde 10 Min. bis 1 Stunde 20 Min. je nach Zustiegsort

**Wandertipps:**

- von Nýrsko zum Stausee & Trinkwassertalsperre
- von Nýrsko zur Ruine Baiereck
- von Hamry über den Gr. Osser nach Lam

**! Sa - So keine Verbindung nach Hamry**  
**! Fahrplan saisonabhängig - Verbindungen verkehren ggf. nicht ganzjährig.**

- Fahrradmitnahme im Bus
- Fahrradticket im Bus 3,- Euro, aufgrund des begrenzten Raumes entscheidet der Busfahrer, ob eine Mitnahme möglich ist
- Rückfragen und Infos unter Mobilitätszentrale Landkreis Cham Tel. 09971/78480
- Ticket Hund: 3,50 Euro im Bus | im Zug 50% vom Normalpreis
- Kleine Hunde im Handgepäck werden unentgeltlich befördert
- Für die Mitnahme von Hunden besteht Maulkorbpflicht

## Bad Kötzing - Kneippheilbad

**Zugroute**

- Zug **Oberpfalzbahn/RB 28** von Lam oder Arrach → Bad Kötzing, Bahnhof

**Fahrzeit:** ca. 20 - 25 Min. je nach Zustiegsort

**Verbindungen & Zeiten:** etwa im 2 Stunden-Takt

## Busroute

- Bus **611** von (Lohberg), Lam oder Arrach → Bad Kötzing → Ausstieg **Haltestelle Bad Kötzing, Bahnhof**

**Fahrzeit:** ca. 35 - 45 Min. je nach Zustiegsort

## Sehenswertes in Bad Kötzing:

- Kurpark Auwiesen
- Ausstellung „Faszination Universum“
- Wallfahrtskirche Weißregen
- Marienbrunnen/Pfingstreiterbrunnen
- Pfingsttritt-Museum
- Spielbank
- Bärwurzereien
- Kaffeerösterei Gscheid.HAFERL

## Furth im Wald - Drachenstadt

**Busroute**

- Bus **590** von Lohberg oder Lam → Furth im Wald

**Fahrzeit:** ca. 40 - 50 Min. je nach Zustiegsort

**! Saisonabhängiger Fahrplan - Fahrzeiten können insbesondere im Winter abweichen.**

## Sehenswertes in Furth im Wald:

- Haltestelle Furth i. Wald, Kötztinger Straße**
  - Wildgärten (ca. 25 Minuten Fußweg ab Haltestelle)
  - Drachensee (ca. 35 Minuten Fußweg ab Haltestelle)
- Haltestelle Furth i. Wald, Bayplatz**
  - Furth Felsengänge (ca. 10 Minuten Fußweg ab Haltestelle)
  - Landestormuseum (ca. 5 Minuten Fußweg ab Haltestelle)
  - Drachenhöhle (ca. 5 Minuten Fußweg ab Haltestelle)
  - Japanischer Garten (ca. 10 Minuten Fußweg ab Haltestelle)
- Haltestelle Furth i. Wald, Bahnhof**
  - Erlebnisswelt Flederwisch (ca. 10 Minuten Fußweg ab Haltestelle)
  - Spaziergang Richtung Altstadt kern

## Neukirchen b. Hl. Blut - Marienwallfahrtsort

**Busroute**

- Bus **590** von Lohberg oder Lam → Richtung Furth im Wald → Ausstieg Neukirchen b. Hl. Blut

**Fahrzeit:** ca. 15 - 25 Min. je nach Zustiegsort

**! Saisonabhängiger Fahrplan - Fahrzeiten können insbesondere im Winter abweichen.**

## Sehenswertes in Neukirchen b. Hl. Blut:

- Haltestelle Neukirchen b. Hl. Blut, Marktstraße**
  - Wallfahrtsmuseum / Schlosshof
  - Klangweg (ca. 10 Minuten Fußweg ab Haltestelle)
  - Naturbad (ca. 10 Minuten Fußweg ab Haltestelle)
- Haltestelle Neukirchen b. Hl. Blut, Schule**
  - Wallfahrtskirche (ca. 5 Minuten Fußweg ab Haltestelle)
  - Klostergarten der Franziskaner (ca. 5 Minuten Fußweg ab Haltestelle)

## Hohenbogen - Sport- und Freizeitzentrum

**Busroute**

- Bus **590** von Lohberg oder Lam → Richtung Furth im Wald → Ausstieg Neukirchen b. Hl. Blut, Walching
- Umstieg** in den Gegenbus **590** → Richtung Lam - fährt über Hohenbogen, Sesselbahn

**Fahrzeit:** ca. 25 - 35 Min. je nach Zustiegsort (zzgl. Umstieg)

**! Saisonabhängiger Fahrplan - Fahrzeiten und Liniennummern können insbesondere im Winter abweichen.**

## Sehenswertes am Hohenbogen:

- Haltestelle Hohenbogen, Sesselbahn**
  - Sesselbahn
  - Sommerrodelbahn
  - Skate und Funpark
  - Wandern / Berggasthöfe

## Unterwegs im Lamer Winkel - entdecken Sie unsere Ausflugsziele mit Bus und Zug

► **Arrach - Erreichbar mit: Oberpfalzbahn RB 28 - Bus 982 - Bus 611**  
**Ausflugsziele:** Handwerksmuseum, Holzkunstmuseum, Bärwurzerei, NaturArtParks, Arracher Seepark, Erlebnis-Minigolf Anlage

► **Lam - Erreichbar mit: Oberpfalzbahn RB 28 - Bus 982 - Bus 611 - Bus 590 - Rufbus 914**  
**Ausflugsziele:** Osserbad, Panorama-Park, Bergwerk Fürstenzeche


► **Lambach - Erreichbar mit: Rufbus 914**  
**Ausflugsziele:** Holzweg Lambach, Kneippbecken, Wanderparkplatz Lambach und Sattel

► **Lohberghütte - Erreichbar mit: Bus 590 - Bus 982 - Bus 612**  
**Ausflugsziele:** Bayerwald Tierpark, Kleine Arberseebahn

► **Lohberg - Erreichbar mit: Bus 590 - Bus 982 - Bus 612**  
**Ausflugsziele:** Naturfreibad Huberweiher, Parkanlage OGV Lohberg, Glaskunst Elke Frisch

## Wanderstartpunkte - ÖPNV-Anbindung

Diese ausgewählten Wanderausgangspunkte sind mit dem ÖPNV erreichbar. Von hier aus führen abwechslungsreiche Touren durch unsere Heimat.

Lambach, Wanderparkplatz	Rufbus 914	
Wanderparkplatz, Sattel	Rufbus 914	
Wanderparkplatz, Reißbrücke	Rufbus 914	
Berggasthof Eck	Bus 982	
Schönbuchen	Bus 611	
Scheibensattel	Bus 590	
Brennes / Arber Bergbahn, Talstation	Bus 590	
Absetz, Tanneck	Bus 590 oder Bus 982	
Hohenbogen, Sesselbahn Talstation	Bus 590	
Bretterschachten	Bus 590 + Bus 6198 (10)	

## Tipps zur Routenplanung

**Route planen:**  
QR-Code scannen, Link öffnen und die Verbindung in Google Maps anzeigen lassen. Für die beste Route Standort aktivieren oder Ihren Startort eingeben. Der Link führt zu einer externen Seite (Google Maps). Es gelten die Datenschutzbestimmungen des Anbieters.

Google Maps zeigt mehrere Verbindungen an. Wir empfehlen Direktverbindungen oder Verbindungen mit wenigen Umstiegen zu wählen und auf passende Rückfahrzeiten zu achten.

**Unsere Empfehlung:** Vormittags starten lohnt sich - so nutzen Sie die besten Verbindungen für Hin- und Rückfahrt. Die Fahrzeiten erfolgen in größeren Zeitabständen - mit etwas Planung erreichen Sie zahlreiche Ziele.

**Hinweis zur Haftung:** Für Inhalt, Verfügbarkeit sowie kurzfristige Änderungen oder Ausfälle der Fahrplandaten übernehmen wir keine Verantwortung.

**Service:** In den Tourist-Informationen im Lamer Winkel erhalten Sie Fahrpläne und persönliche Unterstützung bei der Planung Ihres Ausflugs.

## „MoBY-App“ - bayerische Mobilitätsplattform



**Infos und Download unter:**  
[www.bahnland-bayern.de/moby](http://www.bahnland-bayern.de/moby)

**Beachten Sie:**  
nur die Fahrten innerhalb des GUTi-Geltungsbereiches sind kostenfrei.



Der Link führt zu einer externen Seite. Es gelten die Datenschutzbestimmungen des Anbieters.

## Inklusivleistungen mit der Lamer Winkel Gästekarte:

- ✓ 1x kostenloser Schnuppereintritt ins Osserbad Lam ab 17:00 Uhr
- ✓ kostenlos unterwegs mit Bus und Bahn
- ✓ kostenlose Teilnahme an den geführten Wanderungen der Tourist-Infos im Lamer Winkel (ausgenommen evtl. Transferkosten, Einkehr,...)
- ✓ kostenloser Eintritt in das Handwerksmuseum am Drexler-Hof Arrach
- ✓ kostenloser Eintritt in das Mineralienmuseum am Drexler-Hof Arrach
- ✓ kostenlose Buchausleihe in der Gemeindebücherei Lam
- ✓ Winterfreizeitkarte Lamer Winkel
- ✓ kostenloses Lamer Winkel Erlebnismagazin - Heimat auf Zeit

## Ermäßigungen im Lamer Winkel mit der Gästekarte:

- Wanderkarte Lamer Winkel (6,00 €)
- Mountainbikekarte Lamer Winkel (6,00 €)
- Wandernadeln Lamer Winkel (1,00 €)
- Besucherbergwerk Fürstenzeche Lam (0,50 € p. Erwachsener)
- Bayerwald-Tierpark Lohberg (1,00 € p. Erw., 1,00 € p. Familienkarte)
- Kleine Arberseebahn Ende April - Anfang Nov. (0,50 € p. Erw. bei Hin- und Rückfahrt)
- Osserbad Lam (1,00 € p. Erw., 1,00 € p. Minikarte (bis 3 Pers.), 2,50 € p. Maxikarte (bis 5 Pers.) Kein Doppelrabatt möglich!
- Erlebnis Minigolf Arrach (0,50 €)
- Schnapsbrennerei am Drexler-Hof Arrach (3% auf Einkauf), kostenlose Schnapsprobe
- Mineralienmuseum am Drexler-Hof Arrach (3% auf Einkauf)
- Sport Geiger Arrach (10% auf Einkauf und 5% auf Verleih)
- Ponyreiten auf dem Reiterhof Mühlbauer in Kummersdorf (0,50 €)

## Ermäßigungen außerhalb des Lamer Winkels

- Sport- und Freizeitzentrum Hohenbogen
- Wallfahrtsmuseum Neukirchen b. Hl. Blut
- Silberbergwerk Bodenmais
- Sesselbahn Silberberg Bodenmais
- Arber Bergbahn
- BayerwaldXperium St. Englmar
- WaldWipfelWeg St. Englmar
- d'Rodelbahn St. Englmar
- Ausstellung „Faszination Universum“ Bad Kötzing
- Anleitner Erlebnis.Brennerei Bad Kötzing
- Zündholzmuseum Grafenwiesen
- Landestormuseum Furth im Wald
- Naturparkwelten Bayerisch Eisenstein
- Kanuverleih aqua hema Blaibach (3,00 € pro Boot)
- Kanuverleih Zankl Miltach (1,00 € pro Boot)
- und vieles mehr

## Ermäßigung im Osserbad mit der Gästekarte:


**1x kostenloser „Schnuppereintritt“**  
Nutzung von Hallenbad, Freibad, Dampfbad, Infrarotkabine und Sauna zum Feierabendritar ab 17:00 Uhr

Aufzahlung von 4,50 € p.P. für den ganztägigen Besuch möglich!

**außerdem Ermäßigung bei:**  
Tageskarte Erwachsener.....1,00 €  
Mini-Karte (bis 3 Pers.) \* .....1,00 €  
Maxi-Karte (bis 5 Pers.) \* .....2,50 €

\*siehe Badetarife

Bei Quartieren mit Logo  oder  Eintritt ins Osserbad frei!



## Wanderkarte Lamer Winkel

mit 25 markierten Wandertouren im Lamer Winkel mit Detailinformationen, Etappenabschnitt „Goldsteig“ nur 2,- € Schutzgebühr (statt 8,- €)

## Wandernadel

- 5,- € (mit Gästekarte)
- 6,- € (ohne Gästekarte)
- 2,- € (bei Nutzung der App SummitLynx)

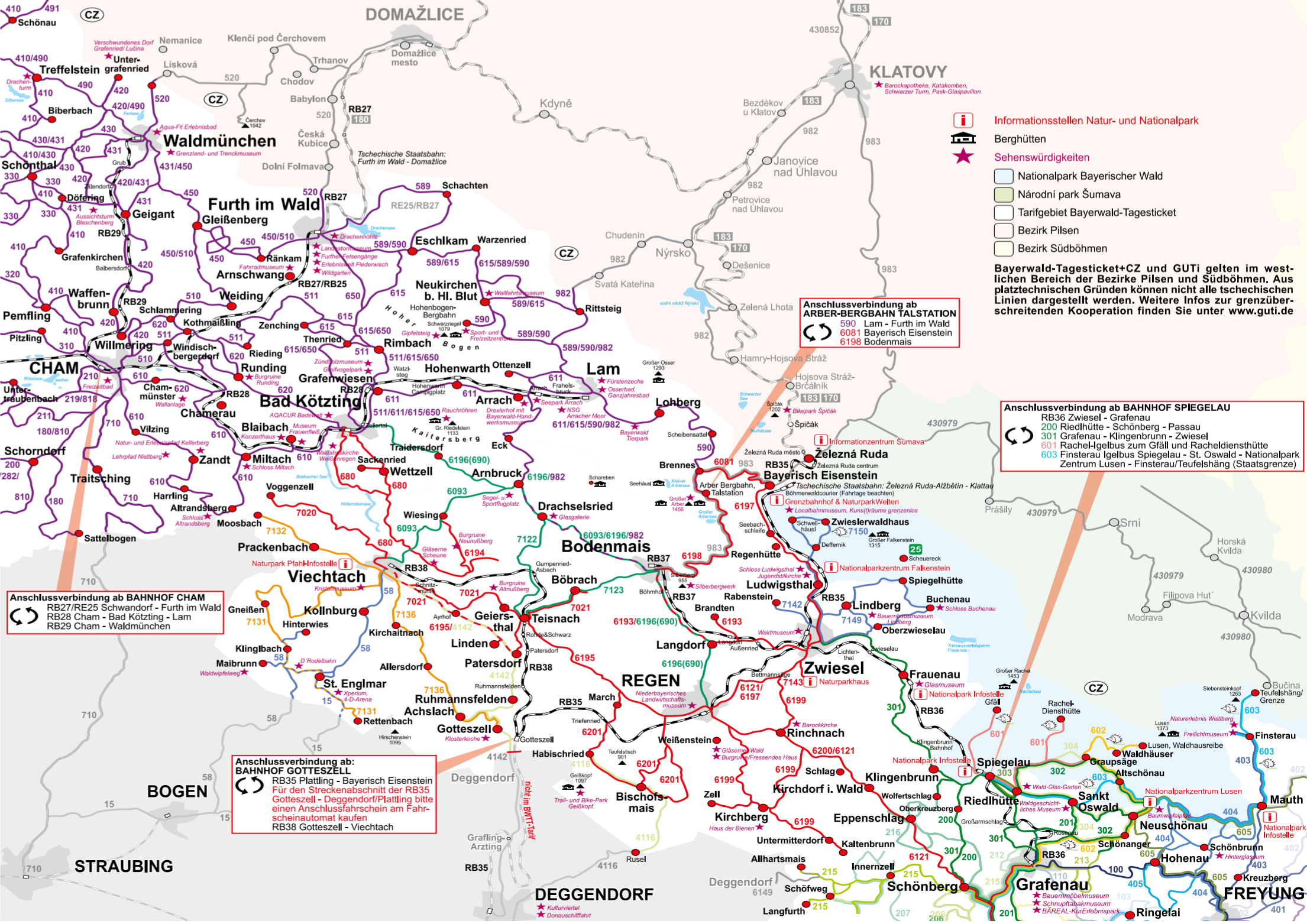
## Mountainbikekarte Lamer Winkel

mit Tourenvorschlägen für Mountainbike & E-Bike, Etappenabschnitt „TransBayerwald“ und „IronCurtain-Trail“, Lamer-Winkel-Arber-Radweg, Zellertal-Radweg, Informationen zu E-Bike Ladestationen

nur 2,- € (statt 8,- €)

Bitte Ihre Gästekarte für alle Leistungen vorzeigen.

Stand: Mai 2026



**Informationsstellen Natur- und Nationalpark**

- Berghütten
- Sehenswürdigkeiten
- Nationalpark Bayerischer Wald
- Národní park Sumava
- Tarifgebiet Bayerwald-Tagesticket
- Bezirk Pilsen
- Bezirk Südböhmen

Bayerwald-Tagesticket+CZ und GUTi gelten im westlichen Bereich der Bezirke Pilsen und Südböhmen. Aus plattentechnischen Gründen können nicht alle tschechischen Linien dargestellt werden. Weitere Infos zur grenzüberschreitenden Kooperation finden Sie unter [www.guti.de](http://www.guti.de)

**Anschlussverbindung ab BAHNHOF CHAM**  
RB27/RE25 Schwandorf - Furth im Wald  
RB28 Cham - Bad Kötzing - Lam  
RB29 Cham - Waldmünchen

**Anschlussverbindung ab ARBER-BERGBAHN TALSTATION**  
590 Lam - Furth im Wald  
6081 Bayerisch Eisenstein  
6196 Bodenmais

**Anschlussverbindung ab BAHNHOF SPIEGELAU**  
RB36 Zwiesel - Grafenau  
200 Riedlhütte - Schönberg - Passau  
301 Grafenau - Klingenbrunn - Zwiesel  
601 Rachehgelbes zum Gläß und Racheidenschütte  
603 Finsterau Igelbus Spiegelau - St. Oswald - Nationalpark Zentrum Lusen - Finsterau/Teufelschlag (Staatsgrenze)

**Anschlussverbindung ab: BAHNHOF GOTTESZELL**  
RB35 Plattling - Bayerisch Eisenstein  
Für den Streckenabschnitt der RB35 Gotteszell - Deggendorf/Plattling bitte einen Anschlussfahrchein am Fahrscheinautomat kaufen  
RB38 Gotteszell - Viechtach