

Arberregion · Land der Acht Tausender



# Gästekarteninfos & Fahrpläne

Sommer 2024



Kostenlos mit Bus und Zug  
ÖPNV - Fahrpläne  
15.05.2024 - 31.10.2024



# DIE GÄSTEKARTE



Einfach,  
kostenlos und  
umwelt-  
freundlich!

Jeder Gast, auch jedes Kind, erhält für die Dauer seines Aufenthaltes, am Ankunftstag direkt von seinem Gastgeber die persönliche Gästekarte – in Papierform oder digital.



## Ihre Vorteile mit der GUTi-Gästekarte

- kostenlose Leistungen (Seite 4)
- Ermäßigungen (Seite 4+5)
- kostenlos unterwegs mit Bus und Bahn im gesamten GUTi-Gebiet (Seite 6+7)
  - im Landkreis Cham
  - im Landkreis Regen
  - im Landkreis Freyung-Grafenau
  - westlicher Bezirk Pilsen und Südböhmen in Tschechien



Nur Fahrplanauszüge - Alle Angaben ohne Gewähr -  
Fahrplanänderungen vorbehalten

## NEU: Die digitale Gästekarte für's Smartphone

Haben Sie Ihre Unterkunft schon gebucht? Dann fragen Sie am besten gleich bei Ihrem Gastgeber nach der digitalen Gästekarte.

Einfach Mailadresse angeben und schon wird die Gästekarte digital – auch bereits vor Antritt des Urlaubes – an Ihr Smartphone geschickt.

Dies ist ein Zusatzangebot, als Gast können Sie weiterhin zwischen der klassischen Gästekarte auf Papier oder der digitalen Gästekarte wählen. Die Gästekarte gilt vom Anreisetag bis zum Abreisetag als Fahrticket.



## „Wohin-Du-Willst-App“ - Mobilitätsplaner


Alle öffentlichen Verkehre sowie der Fernverkehr sind in der „Wohin-Du-Willst-App“ integriert. Neben der Preisauskunft kann auch der Fahrschein online erworben werden.



### Infos und Download unter:

[www.wohin-du-willst.de](http://www.wohin-du-willst.de)

**Beachten Sie:** Nur die Fahrten innerhalb des GUTi-Geltungsbereiches sind kostenfrei.



## Hinweise für Bus und Bahn

- Gästekarte gilt vom Anreisetag bis zum Abreisetag als Fahrticket
- Geltungszeitraum für GUTi: Montag–Freitag ab 8:00 Uhr  
Wochenende und Feiertage ganztägig
- Fahrradmitnahme im Zug möglich (Oberpfalzbahn sogar kostenlos)
- Ein Anspruch auf Fahrradmitnahme besteht nicht
- Fahrradmitnahme im Bus  
Fahrradticket im Bus 3,- Euro, aufgrund des begrenzten Raumes entscheidet der Busfahrer, ob eine Mitnahme möglich ist
- Gruppen (ab 8 Personen) mind. einen Werktag vorher anmelden
- Rückfragen und Infos unter Mobilitätszentrale Landkreis Cham  
Tel. 09971/78480
- Tageskarte Hund 3,50 Euro
- Kleine Hunde im Handgepäck werden unentgeltlich befördert
- Für die Mitnahme von Hunden besteht Maulkorbpflicht

## Kostenlose Leistungen mit der Gästekarte:

- ✓ 1x kostenloser Schnuppereintritt ins Osserbad Lam ab 17.00 Uhr
- ✓ kostenlos unterwegs mit Bus und Bahn
- ✓ kostenlose Teilnahme an den geführten Wanderungen der Tourist-Infos im Lamer Winkel (ausgenommen evtl. Transferkosten, Einkehr, ...)
- ✓ kostenloser Eintritt in das Handwerksmuseum am Drexler-Hof Arrach
- ✓ kostenloser Eintritt in das Mineralienmuseum am Drexler-Hof Arrach
- ✓ kostenlose Buchausleihe in der Gemeindebücherei Lam
- ✓ kostenloses Lamer Winkel Erlebnismagazin – Heimat auf Zeit

## Ermäßigungen mit der Gästekarte:

(Höhe der Ermäßigung  
in Klammern)

- ▶ Wanderkarte Lamer Winkel (6,00 €)
- ▶ Mountainbikekarte Lamer Winkel (6,00 €)
- ▶ Wandernadeln Lamer Winkel (1,00 €)
- ▶ Bayerwald-Tierpark Lohberg (1,00 € p. Erw., 1,00 € p. Familienkarte)
- ▶ Kleine Arberseebahn (0,50 € p. Erw. bei Hin- und Rückfahrt)
- ▶ Osserbad Lam (1,00 € p. Erw., 1,00 € p. Minikarte (bis 3 Pers.), 2,00 € p. Maxikarte (bis 5 Pers.)) Kein Doppelrabatt möglich!
- ▶ Erlebnis Minigolf Arrach (0,50 €)
- ▶ Schnapsbrennerei am Drexler-Hof Arrach (3% auf Einkauf), kostenlose Schnapsprobe
- ▶ Mineralienmuseum am Drexler-Hof Arrach (3% auf Einkauf)
- ▶ Sport Geiger Arrach (5% auf Einkauf und Verleih)
- ▶ Ponyreiten auf dem Reiterhof Mühlbauer in Kummersdorf (0,50 €)
- ▶ Sport- und Freizeitzentrum Hohenbogen (0,50 € auf Berg- und/oder Talfahrt)
- ▶ Wallfahrtsmuseum Neukirchen b. Hl. Blut (1,00 € p. Erw.)
- ▶ Silberbergwerk Bodenmais (0,50 € p. Erw.)
- ▶ Sesselbahn Silberberg Bodenmais (0,50 € p. Erw.)
- ▶ Arber Bergbahn
- ▶ BayerwaldXperium St. Englmar (0,50 € p. Erw.)
- ▶ WaldWipfelWeg St. Englmar (0,50 € p. Erw.)
- ▶ d'Rodelbahn St. Englmar (1 Fahrt gratis bei Kauf einer 6er Karte)
- ▶ Ausstellung „Faszination Universum“ Bad Kötzing (0,50 €)
- ▶ Anleitner Erlebnis.Brennerei Bad Kötzing (3 % auf Einkauf)
- ▶ Kanuverleih aqua hema Blaibach (3,00 € pro Boot)
- ▶ Kanuverleih Zankl Miltach (1,00 € pro Boot)
- ▶ Drachenhöhle Furth im Wald (10 % auf Eintritt)
- ▶ Landestormuseum Furth im Wald (0,50 € p. Erw.)
- ▶ Waldmuseum Zwiesel (1,00 € p. Erw.)
- ▶ Naturparkwelten Bayerisch Eisenstein (0,50 €)
- ▶ Baumwipfelpfad Neuschönau (1,50 € p. Erw.)

**Bitte Ihre Gästekarte für alle Leistungen vorzeigen.**

Stand: April 2024

## Ermäßigung im Osserbad mit der Gästekarte:

### 1x kostenloser „Schnuppereintritt“



Nutzung von Hallenbad, Freibad, Dampfbad, Infrarotkabine und Sauna zum Feierabendtarif ab 17.00 Uhr

Aufzahlung von 4,00€ p.P. für den ganztägigen Besuch möglich!

### außerdem Ermäßigung bei:

Tageskarte Erwachsener ...1,00€  
Mini-Karte (bis 3 Pers.)\* ....1,00€  
Maxi-Karte (bis 5 Pers.)\* ...2,50€

\*siehe Badetarife

Bei Quartieren mit Logo  oder  Eintritt ins Osserbad frei!



### Bayerwald-Tierpark Lohberg

1,00€ - Ermäßigung pro Erwachsener  
1,00€ - Ermäßigung pro Familienkarte



einen „Schnupper-Eintritt“ **im Osserbad** kostenlos ab 17.00 Uhr; Nutzung von Hallenbad, Freibad, Dampfbad, Sauna und Infrarotkabine

## Wanderkarte Lamer Winkel

mit 25 markierten Wandertouren im Lamer Winkel mit Detailinformationen, Etappenabschnitt „Goldsteig“ nur 2,- € Schutzgebühr (statt 8,- €)



## Wandernadel



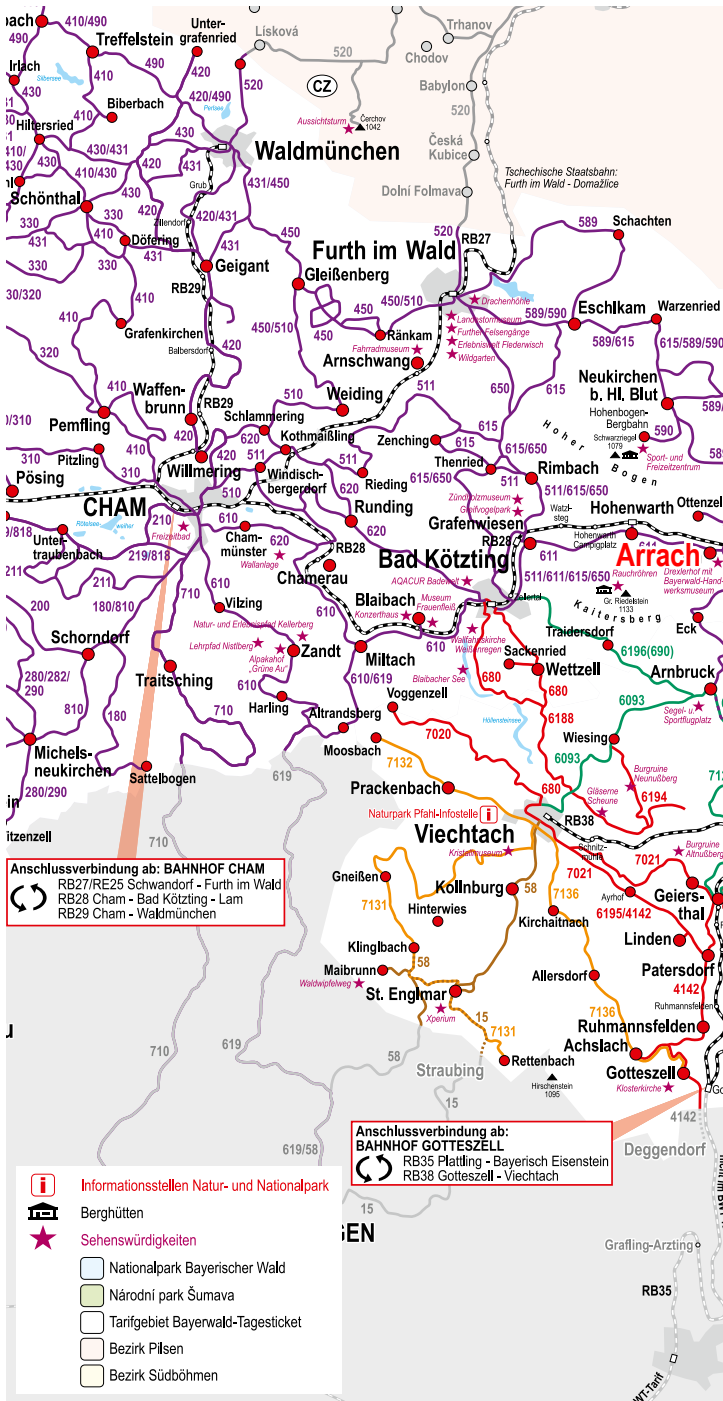
5,- € (statt 6,- €) bei Nutzung der App SummitLynx (digitales Tourenbuch): 2,- €



## Mountainbikekarte Lamer Winkel









mit Tourenvorschlägen für Mountainbike & E-Bike, Etappenabschnitt „TransBayerwald“ und „IronCurtain-Trail“, Lamer-Winkel-Arber-Radweg, Zellertal-Radweg, Informationen zu E-Bike Ladestationen nur 2,- € (statt 8,- €)





Anschlussverbindung ab: **BAHNHOF CHAM**  
 RB27/RE25 Schwandorf - Furth im Wald  
 RB28 Cham - Bad Kötzing - Lam  
 RB29 Cham - Waldmünchen

Anschlussverbindung ab: **BAHNHOF GOTTESZELL**  
 RB35 Plattling - Bayerisch Eisenstein  
 RB38 Gotteszell - Viechtach

-  Informationsstellen Natur- und Nationalpark
-  Berghütten
-  Sehenswürdigkeiten
-  Nationalpark Bayerischer Wald
-  Národní park Šumava
-  Tarifgebiet Bayerwald-Tagesticket
-  Bezirk Pilsen
-  Bezirk Südböhmen

# Das GUTi-Streckennetz



Alle Fahrpläne und aktuelle Hinweise zum ÖPNV finden Sie auch im Internet unter:

[www.guti.de](http://www.guti.de)

\*Kartenausschnitt  
(das Tarifgebiet erstreckt sich weiter in den gesamten Landkreisen Cham, Regen, Freyung-Grafenau, westl. Bereich des Bezirkes Pilsen + Südböhmen)

Anschlussverbindung ab:  
**ARBER-BERGBAHN TALSTATION**  
 590 Lam - Furth im Wald  
 6081 Bayerisch Eisenstein  
 6198 Bodenmais



## AUSFLUGSEMPFEHLUNGEN

(jeweils Lam als Startpunkt angegeben)

Seite 14-17

### Mit dem Zug RB 28 von Lam über Arrach – Bad Kötzing nach Cham



#### AUSFLUGSTIPPS


##### » ZU FUSS VON LAM NACH ARRACH ODER UMGEKEHRT


##### » IN ARRACH:

Handwerksmuseum, Holzkunstmuseum, Bärwurzerei,  
NaturArtParks, Arracher Seepark, Erlebnis-Minigolf Anlage

##### » IN BAD KÖTZTING:


Kurpark, Wallfahrtskirche Weißenregen, Spielbank, Bärwurzereien,  
Kaffeerösterei, Ausstellung „Faszination Universum“

Wandertipps:  Wanderweg Blaibacher See (ca. 8 km)

 Rundwanderung Sperlhammer (ca. 5 km)

##### » IN CHAM:

Stadtbummel, Florian-Geyer-Brücke, 7 Kirchen, Biertor

Wandertipp:  Chammünsterweg (ca. 6 km)

Seite 18-19

### Mit dem Bus VLC 611/RBO 6068 von Lam über Arrach - Schönbucher nach Bad Kötzing



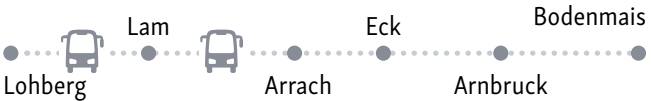
#### AUSFLUGSTIPPS

» **SIEHE OBEN:** Mit dem Zug nach Bad Kötzing und Cham

» **WANDERTIPP:** Von Schönbucher über den Kaitersberg nach  
Arrach und Lam



## Mit dem Bus VLC 618 / CZ 982 von Lam über Arrach - Eck - Arnbruck nach Bodenmais



### AUSFLUGSTIPPS

- » **ECK:** Fußweg zur Aussichtsplattform „Skywalk“ (ca. 10 min.), Wandertipps: 8-Tausender-Wanderung, Wanderung vom Eck über Einödhöfe nach Lam, Wanderung nach Arnbruck (6 km)
- » **IN ARNBRUCK:** Glasdorf Weinfurtner, Totenbrettergruppe an der Liebfrauenkapelle (ca. 500 m vom Ortskern entfernt), Bärwurzerei
- » **IN BODENMAIS:** Bergwerk/Sesselbahn Silberberg, Joska Kristall, Wanderung zum Hochfall (ca. 7 km), Wanderung Reißlochwasserfälle (6 km)

## Mit dem Bus VLC 690/RBO 6196 von Bad Kötzing nach Bodenmais



### AUSFLUGSTIPPS

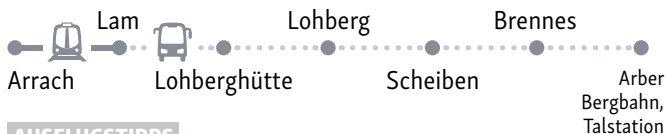
- » **IN ARNBRUCK:** Glasdorf Weinfurtner, Bärwurzerei
- » **IN BODENMAIS:** Joska Kristall, Ortsspaziergang

## Mit dem Bus VLC 612/RBO 6073 von Lam nach Lohberg



- » **WANDERTIPP:** von Lohberghütte über Schwarzenbach zu den Einödhöfen nach Lam
- » **IN LOHBERGHÜTTE:** Kleine Arberseebahn, Bayerwald Tierpark
- » **IN LOHBERG:** Naturfreibad Huberweiher, Parkanlage OGV Lohberg, Glaskunst Elke Frisch

## Mit dem Bus VLC 590/RBO 6080 von Lam über Lohberghütte - Lohberg - Scheibensattel - Brennes zur Arber Bergbahn, Talstation



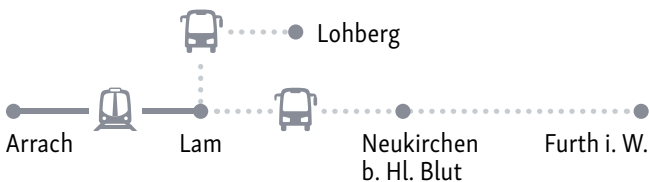
### AUSFLUGSTIPPS

- » **ZU FUSS VON LAM NACH LOHBERG ODER UMGEKEHRT**
- » **IN LOHBERGHÜTTE:** Kleine Arberseebahn, Bayerwald Tierpark
- » **IN LOHBERG:** Naturfreibad Huberweiher, Parkanlage OGV Lohberg, Glaskunst Elke Frisch
- » **SCHEIBENSATTEL:** Wandertipp: Zwercheck
- » **AM BRENNES:**  
Umstieg in Bus Richtung Bayer. Eisenstein
- » **AN DER ARBER BERGBAHN, TALSTATION:**  
Umstieg in Bus Richtung Bodenmais
- » **ARBER BERGBAHN:** Gondelbahn, Arbergipfel Rundwanderweg (2 km), Wanderung zum Gr. Arbersee (4 km), Wanderung zum Gr. Arber (4 km)

Am Brennes besteht Anschluss mit der Linie RBO 6081 nach Bayerisch Eisenstein.

An der Arber Bergbahn, Talstation besteht Anschluss mit der Linie RBO 6198 nach Bodenmais.

## Mit dem Bus VLC 590/RBO 6080 von Lohberg oder Lam nach Neukirchen b. Hl. Blut und Furth im Wald



### AUSFLUGSTIPPS

- » **WANDERTIPPS:**  
vom Tanneneck über Rotes Kreuz nach Lambach und Lam  
vom Tanneneck über Kolmsteiner Kircherl nach Engelshütt und Lam
- » **IN NEUKIRCHEN B. HL. BLUT:**  
Wallfahrtskirche, Wallfahrtsmuseum, Klangweg, Klostergarten
- » **IN FURTH IM WALD:** Felsengänge, Flederwisch, Drachenhöhle, Wildgarten

Mit dem **Bus RBO 6198** von **Arber Bergbahn, Talstation** über **Gr. Arbersee - Bretterschachten** nach **Bodenmais**



**AUSFLUGSTIPPS**

- » **GR. ARBERSEE:** Arbersee Rundwanderweg (2 km)
- » **AKTIVZENTRUM BRETTERSCHACHTEN:** Wanderung über Mittagsplatzl - Gr. Arber - Brennes
- » **IN BODENMAIS:** Joska Kristall, Bergwerk/Sesselbahn Silberberg, Wanderung zum Hochfall (ca. 7 km), Wanderung Rißlochwasserfälle (6 km)

Mit dem **Bus RBO 6081** von **Brennes Sporthotel** nach **Bayerisch Eisenstein**



**AUSFLUGSTIPPS**

- » **IN BAYERISCH EISENSTEIN:** „NaturparkWelten“ im Grenzbahnhof, Kuns(t)räume, Localbahnmuseum, Waldmanufakturen-Laden, Schauglashütte  
Wandertipp: von Bayerisch Eisenstein zum Schwellhäusl

Mit dem **Zug Waldbahn/RB 35** von **Bayerisch Eisenstein** über **Ludwigsthal** nach **Zwiesel**



**AUSFLUGSTIPPS**

- » **IN LUDWIGSTHAL:** Haus zur Wildnis (Nationalpark)
- » **IN ZWIESEL:** Glashütte Schott (vom Bahnhof ca. 500 m entfernt), Dampfbierbrauerei Pfeffer, Waldmuseum

Taxi im Lamer Winkel:

Lam: Frisch, Tel. 09943-9437666

Lohberg: Menacher, Tel. 0151-15558152

## Mit dem **Bus RBO 6196** von **Bad Kötzing** nach **Bodenmais**



### 6196 Bad Kötzing - Arnbruck - Drachselsried - Bodenmais - Regen

	Mo-Fr			Samstag
Bad Kötzing, Bahnhof	10.15	13.25	17.20	11.00
Arnbruck, Dorfplatz	10.35	13.46	15.00 17.43	11.20
Drachselsried, Dorfplatz	10.40	13.51	15.05 17.47	11.25
Bodenmais, Joska Arkaden	10.54	14.05	15.15 18.02	11.38
Bodenmais, Rathaus/Bahnhof	11.12	14.11	15.15 18.04	11.42
Regen, Bahnhof	11.35	14.36	18.19	12.00

- Fahrplanauszug -

### 6196 Regen - Bodenmais - Drachselsried - Arnbruck - Bad Kötzing

	Mo-Fr	
Regen, Bahnhof	12.05	
Bodenmais, Rathaus/Bahnhof	12.35	16.25
Bodenmais, Joska Arkaden	12.36	16.27
Drachselsried, Dorfplatz	12.50	16.40
Arnbruck, Dorfplatz	9.20	12.55 16.45
Bad Kötzing, Bahnhof	9.38	13.20 17.15

An Sonn- und Feiertagen kein Busverkehr.

## Mit dem **Zug RB 28** von **Lam** über **Bad Kötzing** mit **Bus RBO 6188** nach **Viechtach** mit **Bus 58** weiter nach **St. Englmar**



### Von Lam nach St. Englmar

Hinfahrt: Mo-Fr (nicht an allgemeinen Feiertagen)		Rückfahrt:	
<b>Zug RB 28</b>			
Lam, Bahnhof ab	08.06	↑ an 17.32	
Arrach, Bahnhof ab	08.11	an 17.28	
Bad Kötzing, Bahnhof an	08.30	ab 17.09	
<b>Weiterfahrt mit dem Bus VLC 680/RBO 6188</b>		<b>Weiterfahrt mit Zug RB 28</b>	
Bad Kötzing, Bahnhof ab	08.35	an 16.58	
Viechtach, Bahnhof/ZOB an	09.14	ab 16.37	
<b>Weiterfahrt mit dem Bus 58</b>		<b>Weiterfahrt mit Bus RBO 6188</b>	
Viechtach, Bahnhof/ZOB ab	10.30	an 14.12	16.12
↓ St. Englmar, Dorf an	11.00	ab 13.44	15.44
Maibrunn, WaldWipfelWeg an	11.07	ab 13.35	15.35 <b>Bus 58</b>

Ab Viechtach besteht täglich und mehrfach am Tag die Möglichkeit mit der Linie 58 Richtung Sankt Englmar zu fahren. In den Tourist-Infos erhalten Sie den Original-Aushangfahrplan.

### AUSFLUGSTIPPS

- » **VIECHTACH:** Kristallmuseum, Nostalgiehaus, Kulturzentrum Altes Rathaus, Naturschutzgebiet Großer Pfahl
- » **ST. ENGLMAR:** Kletterwald, Bayerwald Xperium, Kurpark, Wandertouren (Pröller, Predigtstuhl)
- » **GRÜN:** Rodel- und Freizeitspaß d' Rodelbahn
- » **MAIBRUNN:** WaldWipfelWeg

# Mit der **Waldbahn RB 38** von **Viechtach** bis **Teisnach „Bayerisch Kanada“** entdecken



Die Waldbahn RB 38 schlängelt sich zwischen Viechtach und Teisnach entlang des Flusses „Schwarzer Regen“. Dieser Streckenabschnitt mit seiner wildromantischen Flusslandschaft, seinen Schluchtwäldern und Felsen wird zu Recht „Bayerisch Kanada“ genannt.

## AUSFLUGSTIPPS

- » **Fahrt mit der Waldbahn** von Viechtach nach Teisnach und zurück
- » **Wanderung** von Teisnach nach Gumpenried
- » **Wanderung** von Viechtach bzw. Schnitzmühle nach Gumpenried mit Zugfahrt kombinieren

Die abgebildeten Fahrzeiten und Haltepunkte stellen nur einen Auszug aus dem Gesamtfahrplan der Waldbahn RB 38 dar. Original-Fahrpläne und Wandertipps in den Tourist-Infos erhältlich.

### RB 38 Gotteszell - Teisnach - Viechtach

WBA-Züge 2. Klasse

Zug	RB38 87066 Mo-Sa 2.6	RB38 87068 Mo-Sa 1	RB38 87070 Mo-Sa 2.6	RB38 87072 Mo-Sa 1	RB38 87074 Mo-Fr 1	RB38 87076 Sa,So 3	RB38 87078 Mo-Sa 2.6	RB38 87080 Mo-Sa 2.6	RB38 87082 Mo-Sa 2.6	RB38 87084 Mo-Sa 2.6
von										
Gotteszell	9:38	10:38	11:38	12:38	13:36	13:38	14:38	15:38	16:38	17:38
Ruhmannsfelden	x 9:46	x 10:46	x 11:46	x 12:46	x 13:44	x 13:46	x 14:46	x 15:46	x 16:46	x 17:46
Patersdorf	x 9:50	x 10:50	x 11:50	x 12:50	x 13:48	x 13:50	x 14:50	x 15:50	x 16:50	x 17:50
Teisnach Rohde&Schwarz	x 9:54	x 10:54	x 11:54	x 12:54	x 13:52	x 13:54	x 14:54	x 15:54	x 16:54	x 17:54
Teisnach	o 9:56	10:56	11:56	12:56	13:54	13:56	14:56	15:56	16:56	17:56
Teisnach	10:00	11:00	12:00	13:00	13:58	14:00	15:00	16:00	17:00	18:00
Gumpenried-Asbach	x 10:07	x 11:07	x 12:07	x 13:07	x 14:05	x 14:07	x 15:07	x 16:07	x 17:07	x 18:07
Schnitzmühle	x 10:18	x 11:18	x 12:18	x 13:18	x 14:16	x 14:18	x 15:18	x 16:18	x 17:18	x 18:18
Viechtach	o 10:20	11:20	12:20	13:20	14:19	14:21	15:20	16:20	17:20	18:20
nach										

### RB 38 Viechtach - Teisnach - Gotteszell

WBA-Züge 2. Klasse

Zug	RB38 87067 Mo-Sa 2.6	RB38 87069 Mo-Sa 1	RB38 87071 Mo-Sa 2.6	RB38 87073 Mo-Sa 1	RB38 87075 Mo-Sa 2.6	RB38 87077 Mo-Fr 1	RB38 87079 Sa,So 3	RB38 87081 Mo-Sa 2.6	RB38 87083 Mo-Sa 2.6	RB38 87085 Mo-Sa 2.6
von										
Viechtach	8:38	9:36	10:36	11:36	12:36	13:26	13:36	14:36	15:36	16:36
Schnitzmühle	x 8:42	x 9:40	x 10:40	x 11:40	x 12:40	x 13:30	x 13:40	x 14:40	x 15:40	x 16:40
Gumpenried-Asbach	x 8:53	x 9:51	x 10:51	x 11:51	x 12:51	x 13:41	x 13:51	x 14:51	x 15:51	x 16:51
Teisnach	o 8:58	9:58	10:58	11:58	12:58	13:52	13:58	14:58	15:58	16:58
Teisnach	9:00	10:00	11:00	12:00	13:00	13:54	14:00	15:00	16:00	17:00
Teisnach Rohde&Schwarz	x 9:02	x 10:02	x 11:02	x 12:02	x 13:02	x 13:56	x 14:02	x 15:02	x 16:02	x 17:02
Patersdorf	x 9:06	x 10:06	x 11:06	x 12:06	x 13:06	x 13:59	x 14:06	x 15:06	x 16:06	x 17:06
Ruhmannsfelden	9:10	10:10	11:10	12:10	13:10	14:06	14:10	15:10	16:10	17:10
Gotteszell	o 9:17	10:17	11:17	12:17	13:17	14:13	14:17	15:17	16:17	17:17
nach										



**Hunde tragen Maulkorb im Zug!**  
(gem. TBL §15)

- 1** nicht an allg. Feiertagen
- 3** auch an allg. Feiertagen

WBA **waldbahn**, Züge führen 2. Klasse

- Zug führt einen für Rollstuhlfahrer geeigneten Wagen mit extra breiten Türen, Stellflächen für Rollstühle und behindertengerechtem WC
- Kleinkindabteil
- Zug mit Stellplätzen im Fahrradabteil, Mehrzweckabteil, Fahrradmitnahme begrenzt möglich

**Gültig vom**  
**10.12.2023 - 14.12.2024**

waldbahn-Kundencenter  
Internet: [www.waldbahn.de](http://www.waldbahn.de)  
Hotline: 089 5488897-25

**Aussteigen:** Sobald die Stationsanzeige im Zug Ihre gewünschte Ausstiegs-Station anzeigt, drücken Sie bitte auf die Haltewunsch-Taste. Zur Bestätigung für Sie erscheint in der Stationsanzeige "Wagen hält".

**Einsteigen:** Stellen Sie sich bitte rechtzeitig zur planmäßigen Abfahrtszeit des Zuges so auf den Bahnsteig, dass unser Triebfahrzeugführer Sie sieht.

Zug	RB27 79790 Mo-Fr 1 2. 6	RB28 79792 Mo-Fr 2 2. 6	RB28 79792 RB27 79757 Mo-Fr 3 2. 6	RB28 79794 Sa, So 4 2. 6	RB28 79796 Mo-Fr 4 2. 6	RB28 79798 Sa, So 4 2. 6	RB28 79788 Mo-Fr 1 2. 6
von							
Lam	4 43	6 00	6 00	6 17	2 7 02	7 34	8 06
Frahelsbruck	x 4 46	x 6 03	x 6 03	x 6 20	x 7 06	x 7 37	x 8 09
Arrach	4 48	6 05	6 05	6 22	7 08	7 39	8 11
Hohenwarth	x 4 54	x 6 11	x 6 11	x 6 28	x 7 14	x 7 45	x 8 17
Hohenwarth Campingplatz	x 4 56	x 6 13	x 6 13	x 6 30	x 7 17	x 7 47	x 8 19
Watzlsteg	x 4 58	x 6 15	x 6 15	x 6 32	x 7 19	x 7 49	x 8 21
Grafenwiesen	5 01	6 18	6 18	6 35	7 22	7 52	8 24
Zellertal	5 07	6 24	6 24	6 41	7 29	7 58	8 29
Bad Kötzing	o 5 08	6 25	6 25	6 42	2 7 33	7 59	8 30
Bad Kötzing	5 10	6 28	6 28	6 44	1 7 36	8 01	
Blaibach (Oberpf)	5 18	6 36	6 36	6 52	7 44	8 09	
Miltach	5 22	6 40	6 40	6 56	7 49	8 13	
Chamerau	5 30	6 48	6 48	7 04	7 56	8 21	
Cham (Oberpf)	o 5 41	6 59	6 59	7 16	1 8 07	8 32	
nach							
Cham (Oberpf)	o 5 42	7 24	7 24	7 24	1 8 37	8 37	
Schwandorf	o 6 15	7 57	7 57	7 57	1 9 05	9 05	
Cham (Oberpf)	o 6 32	7 07	6 7 07	7 24	1 8 41	8 41	
Furth im Wald	o 6 49	7 25	7 25	7 39	1 8 58	8 58	

- 1** nicht an allg. Feiertagen
- 2** nicht an allg. Feiertagen; auch 20. Mai
- 3** nicht an allg. Feiertagen; nicht 30. Sep

- 4** auch an allg. Feiertagen; nicht 20. Mai
- 5** auch an allg. Feiertagen
- 6** Zugnummernwechsel

- 7** Mo - Fr, nicht an allg. Feiertagen
- 8** Di - Sa, nicht nach allg. Feiertagen
- 9** Sa, So, auch an allg. Feiertagen

**Allgemeine Hinweise:**

**RB 27, RB 28, RB 29** Zug der *oberpfalzbahn*, Fahrscheinverkauf im Zug, *oberpfalzbahn*-Züge führen 2. Klasse

- ♿ Zug führt einen für Rollstuhlfahrer geeignete Wagen mit extra breiten Türen, Stellflächen für Rollstühle und behindertengerechtem WC
- 🚲 Zug mit Stellplätzen im Fahrradabteil, Mehrzweckabteil, Fahrradmitnahme begrenzt möglich

Anschlusszug grau hinterlegt

I Zug hält nicht an dieser Station  
 { Zug verkehrt nicht täglich

○ Ankunft  
 x Zug hält nur bei Bedarf

RB28 79800 	RB28 79802 	RB28 79804 	RB28 79806 	RB28 79808 	RB28 79810 	RB28 79812 	RB28 79814 	RB28 79816 	RB28 79818 	RB28 79820 
		Mo-Fr <b>1</b>	Sa,So <b>5</b>	Mo-Fr <b>1</b>						
9 34	11 34	12 56	13 34	14 00	15 34	17 36	19 36	<b>7</b> 20 47	<b>9</b> 21 34	<b>11</b> 23 46
x 9 37	x 11 37	x 12 59	x 13 37	x 14 03	x 15 37			x 20 50	x 21 37	x 23 49
9 39	11 39	13 01	13 39	14 05	15 39	17 41	19 41	20 52	21 39	23 51
x 9 45	x 11 45	x 13 07	x 13 45	x 14 11	x 15 45	x 17 46	x 19 46	x 20 58	x 21 45	x 23 57
x 9 47	x 11 47	x 13 09	x 13 47	x 14 13	x 15 47	x 17 49	x 19 49	x 21 00	x 21 47	<b>11</b> x 23 59
x 9 49	x 11 49	x 13 11	x 13 49	x 14 15	x 15 49			x 21 02	x 21 49	<b>12</b> x 001
9 52	11 52	13 14	13 52	14 18	15 52	17 53	19 53	21 05	21 52	004
9 58	11 58	13 20	13 58	14 24	15 58	17 59	19 59	21 11	21 58	010
9 59	11 59	13 21	13 59	14 26	15 59	18 00	20 00	21 12	21 59	011
10 01	12 01	13 23	14 01	14 27	16 01	18 01	20 01	21 14	22 01	013
10 09	12 09	13 31	14 09	14 35	16 09	18 09	20 09	21 22	22 09	021
10 13	12 13	13 35	14 13	14 40	16 13	18 13	20 13	21 26	22 13	025
10 21	12 21	13 43	14 21	14 47	16 21	18 21	20 21	21 34	22 21	033
10 32	12 32	13 54	14 32	14 58	16 32	18 32	20 32	<b>7</b> 21 45	<b>9</b> 22 32	<b>12</b> 044
10 37	12 37	14 15	14 37	15 26	16 37	20 37	20 37	<b>7</b> 22 16		
11 05	13 05	14 51	15 05	15 59	17 05	21 05	21 05	<b>7</b> 22 54		
10 38	12 38	14 38	14 38	15 25	16 41	18 41	20 38	<b>7</b> 23 46	<b>9</b> 23 46	<b>12</b> 048
10 55	12 55	14 55	14 55	15 39	16 58	18 58	20 55	<b>8</b> 005	<b>10</b> 005	<b>12</b> 105

**10** Mo, So, auch nach allg. Feiertagen  
**11** Sa  
**12** So

Kostenlose Fahrradmitnahme im  
 Landkreis Cham (VLC) und auf  
 der RB 27 bis Schwandorf.

**Geltungszeitraum für GUTi:**  
 Montag–Freitag ab 8:00 Uhr  
 Wochenende und Feiertage ganztägig

**Länderbahn-Kundencenter Tel: 089 548897-25**

**[www.oberpfalzbahn.de](http://www.oberpfalzbahn.de)**

**Einsteigen:** Stellen Sie sich bitte rechtzeitig zur planmäßigen Abfahrtszeit des Zuges so auf den Bahnsteig, dass unser Triebfahrzeugführer Sie sieht.

**Aussteigen:** Sobald die Stationsanzeige im Zug Ihre gewünschte Ausstiegs-Station anzeigt, drücken Sie bitte auf die Haltewunsch-Taste. Zur Bestätigung für Sie erscheint in der Stationsanzeige "Wagen hält". Bei allen Zügen innerhalb Tschechiens handelt es sich um ein Angebot der Tschechischen Bahnen (CD).

**Anerkennung VLC Tarif auf den Linien RB 27, RB 28, RB 29**

In den Zügen der *oberpfalzbahn* (RB 27, RB 28, RB 29) ist Taxibestellung durch das Servicepersonal möglich.

Fahrradmitnahme ist nur im Rahmen der Kapazitäten möglich.

**RB 28**
**Cham - Bad Kötzing - Lam**

Zug	RB28 79791 🚲 2. 🚰 Mo-Fr	RB28 79793 🚲 2. 🚰 Mo-Fr	RB28 79795 🚲 2. 🚰 Sa, So	RB28 79789 🚲 2. 🚰 Mo-Fr	RB28 79797 🚲 2. 🚰	RB28 79799 🚲 2. 🚰
	<b>2</b>		<b>1</b>	<b>2</b>		
Furth im Wald Cham (Oberpf)		<b>5</b> 5 54 <b>5</b> 6 11	6 57 7 20		9 03 9 21	11 03 11 21
Schwandorf Cham (Oberpf)		<b>2</b> 6 23 <b>2</b> 7 00	6 53 7 23		8 53 9 24	10 53 11 24
von						
<b>Cham (Oberpf)</b> <b>RB 27</b> <b>RB 29</b>	5 55	<b>5</b> 7 03	7 29		9 29	11 29
Chamerau	6 06	7 14	7 40		9 40	11 40
Miltach	6 14	7 21	7 48		9 48	11 48
Blaibach (Oberpf)	6 19	7 26	7 52		9 52	11 52
Bad Kötzing	6 26	7 33	7 59		9 59	11 59
Bad Kötzing	6 29	7 35	8 02	8 34	10 02	12 02
Zellertal	6 31	7 38	8 05	8 36	10 04	12 04
Grafenwiesen	6 36	7 43	8 10	8 41	10 09	12 09
Watzlsteg	x 6 38	x 7 45	x 8 13	x 8 44	x 10 11	x 12 12
Hohenwarth Campingplatz	x 6 41	x 7 48	x 8 15	x 8 46	x 10 14	x 12 14
Hohenwarth	x 6 43	x 7 50	x 8 17	x 8 49	x 10 16	x 12 17
Arrach	6 49	7 55	8 23	8 55	10 22	12 23
Frahelsbruck	x 6 52	x 7 58	x 8 26	x 8 57	x 10 25	x 12 25
Lam	6 55	<b>5</b> 8 01	8 28	9 00	10 28	12 28
nach						

**1** auch an allg. Feiertagen; nicht 20. Mai

**2** nicht an allg. Feiertagen

**3** auch an allg. Feiertagen

**4** nicht an allg. Feiertagen; nicht 30. Sep

**5** nicht an allg. Feiertagen; auch 20. Mai

**6** Zugnummernwechsel

**7** Mo - Fr, nicht an allg. Feiertagen

**8** Fr - So, auch an allg. Feiertagen

**9** Sa

**Allgemeine Hinweise:**
**RB 27, RB 28, RB 29** Zug der *oberpfalzbahn*, Fahrscheinverkauf im Zug, *oberpfalzbahn*-Züge führen 2. Klasse

🚰 Zug führt einen für Rollstuhlfahrer geeignete Wagen mit extra breiten Türen, Stellflächen für Rollstühle und behindertengerechtem WC

🚲 Zug mit Stellplätzen im Fahrradabteil, Mehrzweckabteil, Fahrradmitnahme begrenzt möglich












Anschlusszug grau hinterlegt

I Zug hält nicht an dieser Station  
{ Zug verkehrt nicht täglich

○ Ankunft

x Zug hält nur bei Bedarf



RB28 79801  Mo-Fr	RB28 79803  Sa, So	RB27 79769 RB28 79805  Mo-Fr	RB28 79807 	RB28 79809 	RB28 79811 	RB28 79813 	RB28 79815 	RB28 79817  Mo-Do	RB28 79819 	RB28 79821 
2	3	4						2		
12 23 12 36	13 03 13 21	13 03 13 21	15 03 15 21	7 15 53 7 16 13	17 03 17 21	17 51 18 13	19 03 19 21	21 03 21 20	8 21 03 8 21 20	9 23 08 9 23 25
12 01 12 35	12 53 13 24	13 10 13 44	14 53 15 24	16 01 16 35	16 53 17 24	18 01 18 35	18 53 19 24	21 08 21 46	22 04 22 37	10 0 08 10 0 41
12 49	13 29	6 13 55	15 29	16 37	17 29	18 37	19 29	21 51	8 22 42	10 0 52
13 00	13 40	14 06	15 40	16 48	17 40	18 48	19 40	22 02	22 53	1 03
13 08	13 48	14 14	15 48	16 56	17 48	18 56	19 48	22 10	23 01	1 11
13 12	13 52	14 18	15 52	17 00	17 52	19 00	19 52	22 14	23 05	1 16
13 19	13 59	14 25	15 59	17 07	17 59	19 07	19 59	22 21	23 12	1 23
13 23	14 02	14 28	16 02	17 09	18 02	19 08	20 03	22 24	23 15	1 25
13 25	14 04	14 30	16 04	17 11	18 04	19 10	20 05	22 26	23 18	1 27
13 30	14 09	14 35	16 09	17 16	18 09	19 15	20 10	22 31	23 23	1 32
x 13 32	x 14 11	x 14 37	x 16 11		x 18 11		x 20 12	x 22 33	x 23 25	x 1 34
x 13 35	x 14 14	x 14 40	x 16 14	x 17 20	x 18 14	x 19 19	x 20 15	x 22 36	x 23 28	x 1 37
x 13 37	x 14 16	x 14 42	x 16 16	x 17 22	x 18 16	x 19 21	x 20 17	x 22 38	x 23 30	x 1 39
13 43	14 22	14 48	16 22	17 28	18 22	19 27	20 23	22 44	23 36	1 45
x 13 46	x 14 25	x 14 51	x 16 25		x 18 25		x 20 26	x 22 47	x 23 38	x 1 47
13 49	14 28	14 54	16 28	17 32	18 28	19 31	20 29	22 50	8 23 41	10 1 50

10 So

Kostenlose Fahrradmitnahme im Landkreis Cham (VLC) und auf der RB 27 bis Schwandorf.

**Geltungszeitraum für GUTi:**

Montag–Freitag ab 8:00 Uhr  
Wochenende und Feiertage ganztägig

Länderbahn-Kundencenter Tel: 089 5488897-25

[www.oberpfalzbahn.de](http://www.oberpfalzbahn.de)

**Einsteigen:** Stellen Sie sich bitte rechtzeitig zur planmäßigen Abfahrtszeit des Zuges so auf den Bahnsteig, dass unser Triebfahrzeugführer Sie sieht.

**Aussteigen:** Sobald die Stationsanzeige im Zug Ihre gewünschte Ausstiegs-Station anzeigt, drücken Sie bitte auf die Haltewunsch-Taste. Zur Bestätigung für Sie erscheint in der Stationsanzeige "Wagen hält". Bei allen Zügen innerhalb Tschechiens handelt es sich um ein Angebot der Tschechischen Bahnen (CD).

Anerkennung VLC Tarif auf den Linien RB 27, RB 28, RB 29

In den Zügen der oberpfalzbahn (RB 27, RB 28, RB 29) ist Taxibestellung durch das Servicepersonal möglich.

Fahrradmitnahme ist nur im Rahmen der Kapazitäten möglich.

# 611



## Lam - Arrach - Bad Kötzing

### RBO-Linie 6068

RBO Regionalbus Ostbayern GmbH,  
Niederlassung Mitte, Außenstelle Cham, Bahnhofstraße 11, 93413 Cham  
☎ 09971 / 8013 33, E-Mail: RBO.Cham@deutschebahn.com, www.dbregiobus-bayern.de  
Gültig ab 10.12.2023

**Kein Verkehr an allgemeinen Feiertagen und Landesfeiertagen sowie an Heiligabend und Silvester.**

Keine Beförderung von Schülern mit Deutschlandticket an Schultagen in der Verbindung aus:  
Oberlohberg, Lohberg, Cafe Wastl, Schwarzenbach Steg, Alt- und Neuschrenkenthal, Thürnstein, Lam,  
Arrach, Bf und Rathaus, Hohenwarth und Grafenwiesen nach Bad Kötzing zurück.

	Montag - Freitag						
Fahrnummer	6068 001	6068 005	6068 013	6068 017	6068 027	6068 023	6068 025
Verkehrsbeschränkungen	F	S		S116	S8	S	
Anmerkungen		282		189	189		
<b>Lam, Bahnhof</b>	5 45	6 44	9 15			14 30	16 04
Lam, Abzw Bahnhof	5 46	6 46	9 16			14 31	16 05
Lam, Schule	}	}	9 20			}	16 06
Lam, Postamt	5 47	6 48	9 23			14 32	16 10
<b>Lam, Marktplatz</b>	5 48	6 50	9 24			14 33	16 11
Lam, Bauhof Großparkplatz	5 49	6 51	9 25			14 34	16 12
Engelshütt, Feuerwehrhaus	5 52	6 53	9 26			14 35	16 14
Irsaign	5 55	6 55	9 28			14 37	16 16
Haibühl, Ortsmitte	5 56	6 56	9 30	11 10	12 05	14 39	16 17
Haibühl, Schule	}	}	}	11 11	12 06	}	}
Ottenzell, Abzw	5 58	6 58	9 31	11 13	12 08	14 41	}
Ottenzell	6 00	}	9 34	11 15	12 10	}	16 21
Ottenzell, Auhof	}	}	}	11 16	12 11	}	}
<b>Arrach, Bahnhof</b>	6 03	6 59	9 38	11 18	12 12	14 42	16 25
Arrach, Tourist-Info	6 04	7 00	9 39	11 19	12 13	14 43	16 26
Arrach, Siedlung	6 05	7 02	9 40	11 21	12 15	14 44	16 27
Vogelwiese	6 06	7 03	9 41	11 24	12 18	14 46	16 28
Großmühle, Abzw		7 05	9 43			14 48	16 30
Simpering		7 06	9 44			14 49	16 31
Hohenwarth, Sparkasse		7 08	9 45			14 52	16 32
Hohenwarth, FFW Haus		7 10	9 46			14 54	16 33
Gotzendorf		7 12	9 47			14 56	16 34
Schönbuchen		7 13	9 48			14 57	16 35
Berghäuser		7 14	9 49			14 58	16 36
Grafenwiesen, Schule		7 16	9 50			15 00	16 37
Grafenwiesen, Abzw. Hubertusweg		7 18	9 51			15 01	16 39
Feßmannsdorf		7 19	9 52			15 02	16 40
Beckendorf		7 22	9 55			15 04	16 42
Zellertal		}	9 56			15 05	16 43
Bad Kötzing, Schulzentrum		7 25	}			15 07	}
Bad Kötzing, Krankenhaus		}	9 58			15 10	}
Bad Kötzing, Westumgehung		7 30	10 00			15 13	16 44
<b>Bad Kötzing, Bahnhof</b>		7 32	10 01			15 15	16 45
Bad Kötzing, Großparkplatz	○	7 34	10 02				16 46

F in den Ferien und an schulfreien Tagen  
S nur an Schultagen  
S116 Mo, Di, Mi, Fr an Schultagen

S8 Do an Schultagen  
SSki nur Mo-Fr an Schultagen in der Skisaison vom 25.12.2023 - 03.03.2024

SnSki an Schultagen, Skisaison vom 25.12.2023 - 03.03.2024

Bad Kötzing  
**Bad Kötzing**  
Bad Kötzing  
Bad Kötzing  
Zellertal  
Beckendorf  
Feßmannsdorf  
Grafenwiesen  
Grafenwiesen  
Berghäuser  
Schönbuchen  
Gotzendorf  
Hohenwarth  
Hohenwarth  
Simpering  
Vogelwiese  
Arrach, Siedlung  
Arrach, Tourist-Info  
**Arrach, Bahnhof**  
Ottenzell, Auhof  
Ottenzell  
Ottenzell, Auhof  
Haibühl, Ortsmitte  
Haibühl, Schule  
Irsaign  
Engelshütt,  
Lam, Bauhof  
**Lam, Marktplatz**  
Lam, Postamt  
Lam, Schule  
Lam, Abzw  
**Lam, Bahnhof**

↓ **611**

Verkehrsgemeinschaft



Landkreis Cham

**Geltungszeitraum für GÜTi:**

Montag-Freitag ab 8:00 Uhr

Wochenende und Feiertage ganztägig

	Montag - Freitag										
Fahrnummer	6068 004	6068 002	6068 008	6068 010	6068 028	6068 020	6068 022	6061 017	6073 009	6068 024	6068 026
Verkehrsbeschränkungen	S		S	S	S	F	S	SSki	SnSki	S	
Anmerkungen	99		189				99				99
g, Großparkplatz	5 47				9 33	12 18	12 18			12 49	17 20
g, Bahnhof	5 45				9 35	12 19	12 19			12 53	17 22
g, Westumgehung	}				9 37	12 20	12 20			12 54	17 23
g, Schulzentrum	}				}	}	12 23			13 10	}
	5 52				9 40	12 25	12 25			}	17 25
	5 53				9 41	12 26	12 26			13 18	17 26
orf	5 56				9 44	12 28	12 28			13 20	17 29
en, Abzw. Hubertusweg	5 57				9 45	12 29	12 29			13 21	17 30
en, Schule	5 58				9 46	12 30	12 30			13 22	17 31
	5 59				9 47	12 31	12 31			13 23	17 32
en	6 00				9 48	12 32	12 32			13 24	17 33
	6 01				9 50	12 33	12 33			13 25	17 35
, FFW Haus	6 02				9 51	12 34	12 34			13 26	17 36
, Sparkasse	6 03				9 52	12 35	12 35			13 27	17 37
	6 04				9 55	12 36	12 36			13 28	17 38
	6 06	6 06	7 06	7 25	9 56	12 39	13 01			13 31	17 41
llung		6 07	7 07	7 26	9 58	12 41	13 00			13 32	17 43
rist-Info		6 08	7 08	7 28	10 00	12 42	12 59			13 34	17 45
nhof		6 09	7 10	7 30	10 02	12 44	12 57			13 36	17 47
uhof		}	7 15	}	}	}	12 53			}	}
		}	7 16	7 31	}	12 45	12 52			}	}
abzw		6 12	7 18	7 31	10 03	12 46	12 50			13 37	17 48
smittle		6 16	7 19	7 33	10 05	12 48	12 49			13 39	17 50
hule		}	7 20	}	}	}	12 48			}	}
		6 17		7 35	10 06	12 49	13 06			13 40	17 51
Feuerwehrhaus		6 18		7 37	10 08	12 51	13 07			13 42	17 53
of Großparkplatz		6 19		7 38	10 09	12 52	13 09			13 45	17 54
platz		6 21		7 39	10 11	12 57	13 10	13 10	13 10	13 46	17 56
mt		6 22		7 40	10 12	12 58		13 11	13 11	13 48	17 57
e		}		7 42	}	}		13 15	13 15	}	}
Bahnhof		6 23		7 43	10 13	12 59		13 16	13 16	13 49	18 03
hof	0	6 24		7 47	10 15	13 00				13 50	18 02

jedoch nicht in der  
25.12.23 - 03.03.24.  
Kisaison mit Skibus

282  
189

siehe Generalvermerk!  
Haltestelle Haibühl, Schule wird nur  
vom 01.04 - 31.10. angefahren.  
Bus hält nur zum Aussteigen

99 fährt Haltestellen in anderer  
Reihenfolge an

# 612 Lam - Oberlohnberg

## RBO-Linie 6073

RBO Regionalbus Ostbayern GmbH,  
Niederlassung Mitte, Außenstelle Cham, Bahnhofstraße 11, 93413 Cham  
☎ 09971 / 8013 33, E-Mail: RBO.Cham@deutschebahn.com, www.dbregiobus-bayern.de  
Gültig ab 25.12.2023

Kein Verkehr an allgemeinen Feiertagen und Landesfeiertagen

	Montag - Freitag					
Fahrtnummer	6073 001	6073 017	6073 007	6073 009	6073 013	6073 015
Verkehrsbeschränkungen	S		F3	SnSki	Swint	
Anmerkungen						
Lam, Marktplatz	6 21		13 10	13 10	16 00	17 56
Lam, Postamt	6 22		13 11	13 11	16 02	17 57
Lam, Schule	}		}	13 15	16 05	}
<b>Lam, Bahnhof</b>	}		13 14	}	16 10	18 02
Lam, Abzw Bahnhof	6 23	7 30	13 16	13 16	16 15	18 03
Thürnstein	6 24	7 31	13 17	13 17	16 16	18 04
Altschrenkenthal	6 25	7 32	13 18	13 18	16 17	18 05
Neuschrenkenthal	6 26	7 33	13 19	13 19	16 18	18 06
Schwarzenbach b. Lohberg, Steg	6 27	7 34	13 20	13 20	16 19	18 07
Lohberghütte, Tierpark	6 28	7 35	13 21	13 21	16 20	18 08
Lohberg, Gasthaus Wastl	6 29	7 36	13 22	13 22	16 21	18 09
Lohberg, Gemeindeverwaltung	6 30	7 37	13 23	13 23	16 22	18 10
Oberlohnberg	6 31	7 39	13 24	13 24	16 23	18 11

S nur an Schultagen

F3 in den Ferien und an schulfreien Tagen, jedoch nicht in den Weihnachts- und Faschingsferien. Während der Skisaison mit Skibus 6061.

**gültig ab 25.12.2023**

↓ **612**

**Geltungszeitraum für GUTi:**  
Montag-Freitag ab 8:00 Uhr  
Wochenende und Feiertage ganztägig



	Montag - Freitag						
Fahrnummer	6073 002	6073 020	6073 006	6073 010	6073 012	6073 016	6073 018
Verkehrsbeschränkungen	S	S		F3	SnSki	Swint	
Anmerkungen							
Oberlohnberg	6 31	6 48	7 40	13 24	13 25	16 23	18 12
Lohnberg, Gemeindeverwaltung	6 32	6 49	7 41	13 25	13 26	16 24	18 13
Lohnberg, Gasthaus Wastl	6 33	6 50	7 42	13 26	13 27	16 25	18 14
Lohnberghütte, Tierpark	6 34	6 51	7 43	13 27	13 28	16 26	18 15
Schwarzenbach b. Lohnberg, Steg	6 35	6 52	7 44	13 28	13 29	16 27	18 16
Neuschrenkenthal	6 36	6 53	7 45	13 29	13 30	16 28	18 17
Altschrenkenthal	6 37	6 54	7 46	13 30	13 31	16 29	18 18
Thürnstein	6 38	6 55	7 47	13 31	13 32	16 30	18 19
Lam, Schule	}	}	7 50	}	}	}	}
Lam, Abzw Bahnhof	6 39	6 57	}	13 32	13 33	16 31	18 20
Lam, Bahnhof	6 42	6 59	}	13 34	13 35	16 33	18 23
Lam, Postamt	6 44	7 01	7 52	13 36	13 36	16 34	18 25
Lam, Marktplatz	6 48	7 03	7 53	13 37	13 38	16 35	18 27

**SnSki** an Schultagen, jedoch nicht in der Skisaison vom 25.12.23 - 03.03.24. Während der Skisaison mit Skibus 6061.

**Swint** nur an Schultagen in der Wintersaison (01.11. - 14.05.)

VLC 590



/ RBO 6080

Furth i. W. - Neu

RBO Regionalbus Ostbayern GmbH, Außenstelle Cham, Bahn



Gültig: 15.05.24 - 31.10.24

Fahrtnummer	
Verkehrsbeschränkungen	
Anmerkungen	
Furth i. Wald, Bahnhof	ab
Furth i. Wald, Bayplatz	
Furth i. Wald, Kötztlingerstraße	
Furth i. Wald, Blätterberg	
Furth i. Wald, Abzw. Steinbach	
Penzenmühle	
Eschlkam, Cafe Bayerwald	
Eschlkam, Gh. Post	
Stachesried Abzw.	
Hinterbuchberg, Abzw.	
Stachesried, Ort	
Warzenried	
Hinterbuchberger Str. 35	
Hinterbuchberg, Ort	
Vorderbuchberg, Abzw.	
Neukirchen Hi. Bl., Klost.Schm	
Neukirchen Hi. Bl., Schule	
Neukirchen Hi. Bl., Marktstraße	
Neukirchen Hi. Bl., Walching	
Hohenbogen Sesselbahn	
Neukirchen Hi. Bl., Gewerbegebiet	
Mais, Metzgerei Maurer	
Koilmstein, Abzw.	
Moserhäusl	
Absetz, Gh. Tanneneck	
Buchetbühl, Liebi	
Buchetbühl, Ort	
Engelshütt, Feuerwehrhaus	
Lam, Bauhof Großparkplatz	
Lam, Marktplatz	
Lam, Postamt	
Lam, Abzw. Bahnhof	
Lam, Bahnhof	
Thürnstein	
Altschrenkenthal	
Neuschrenkenthal	
Schwarzenbach b. Lohberg, Steg	
Lohberghütte, Tierpark	
Lohberg, Gasthaus Wastl	
Lohberg, Gemeindeverwaltung	
Ohberloherberg	
Altloberghütte, Hotel Goltz	
Oberhaiderberg, Abzw.	
Scheibensattel	
Brennes Sporthotel	
Arber Bergbahn, Talstation	an

Mo - Fr									
001	103	117	125	107/109	135	133	041	9a	019
			Fso	Sso				S	
								Mo-Do	
	07:00	08:10	10:01	13:08	13:08	13:55		o 16:05	17:05
	07:02	08:13	10:04	13:09	13:12	13:57		o 16:08	17:08
	07:02	08:14	10:05	13:10	13:13	13:58		o 16:09	17:09
	07:03	08:15	10:06	13:11	13:14	13:59		o 16:10	17:10
	07:04	08:16	10:07	13:12	13:15	14:00		o 16:12	17:12
	07:06	08:18	10:09	13:14	13:18	14:02		o 16:14	17:14
	07:07	08:20	10:11	13:16	13:19	14:03		o 16:15	17:15
	07:09	08:22	10:13	13:17	13:21	14:06		o 16:17	17:17
	07:15	I	I	I	13:24	I		I	I
	07:15	I	I	I	13:27	I		I	I
	I	08:25	10:16	13:21	I	14:08		o 16:19	17:20
	I	08:28	10:17	13:23	I	14:09		I	17:24
	I	08:30	10:18	13:25	I	14:10		I	17:25
	I	08:32	10:20	13:27	I	14:12		o 16:23	17:27
	I	08:34	10:22	13:28	I	14:14		o 16:24	17:28
	I	08:35	10:23	13:29	I	14:15		o 16:25	17:29
	07:17	08:36	10:24	13:30	13:30	14:16		o 16:26	17:30
	07:19	08:37	10:25	13:32	13:32	14:17		o 16:27	17:32
	07:20	08:38	10:26	13:33	13:33	14:18		o 16:28	17:33
	I	I	10:33	I	I	14:20		I	I
	08:40	10:37	13:34	13:34	14:25				17:35
	08:41	10:39	13:36	13:36	14:31				17:35
	08:42	10:42	13:38	13:38	14:34	14:50			17:36
	08:43	10:43	13:39	13:39		14:51			17:37
	08:45	10:45	13:42	13:42		14:53			17:38
	08:46	10:48	13:44	13:44		14:54			17:39
	08:47	10:49	13:45	13:45		14:55			17:41
	08:49	10:51	13:46	13:46		14:56			17:42
	08:50	10:52	13:47	13:47		14:57			17:43
	08:51	10:53	13:48	13:48		14:58	16:03		17:45
	08:52	10:55	13:49	13:49		15:00	16:04		17:46
	08:53	10:57	13:51	13:51		15:02	16:06		17:47
	09:00	10:59	13:55	13:55		15:05	16:07		17:48
	09:05	11:04	13:58	13:58		15:10	I		
	09:06	11:06	13:59	13:59		15:13	I		
	09:07	11:08	14:00	14:00		15:15	I		
	09:08	11:09	14:01	14:01		15:16	16:16		
	09:09	11:10	14:02	14:02		15:17	16:17		
	09:10	11:12	14:04	14:04		15:18	16:18		
	09:11	11:13	14:05	14:05		15:19	16:19		
	09:12	11:14	14:07	14:07		15:21	16:21		
	09:14	11:17	14:09	14:09		15:24	16:24		
	09:15	11:18	14:10	14:10		15:25	16:25		
	09:19	11:22	14:14	14:14		15:29	16:29		
	09:22	11:25	14:17	14:17		15:33	16:33		
	09:24	11:28	14:20	14:20		15:36	16:36		

An allgemeinen Feiertagen und Landesfeiertagen Verkehr wie Sonntag  
 An der Arber Talstation besteht Anschluss nach Bodenmais (6198) und Bayer. Eisenstein (6081)

Anschluss  
 An Heilig...

S nur an Schultagen  
 Fso nur in den Ferien, in der Zeit vom 15.05. - 31.10.

F in d...  
 Sso nur a...

Trotz sorgfältiger Bearbeitung sind Fehler nicht auszuschließen. Die Fahrpl...

# Kirchen - Arber Bergbahn



hofstraße 11, 93413 Cham, Tel. 09971/801335, RBO.Cham@deutschebahn.com

## Sommerfahrplan

			Sa					Sonn- und Feiertag					
021	039	023	113	117	115	029	127	041	123	117	115	127	041
F	S												
18:05	18:05	19:05	08:10	10:01	13:08	13:45			08:10	10:01	13:08		
18:07	18:07	19:08	08:13	10:04	13:09	13:48			08:13	10:04	13:09		
18:08	18:08	19:09	08:14	10:05	13:10	13:49			08:14	10:05	13:10		
18:09	18:09	19:10	08:15	10:06	13:11	13:50			08:15	10:06	13:11		
18:10	18:10	19:12	08:16	10:07	13:12	13:51			08:16	10:07	13:12		
18:12	18:12	19:14	08:18	10:09	13:15	13:53			08:18	10:09	13:15		
18:13	18:13	19:15	08:20	10:11	13:16	13:55			08:20	10:11	13:16		
18:17	18:17	19:17	08:22	10:13	13:18	13:57			08:22	10:13	13:18		
18:20	18:20	I	I	I	I	I			I	I	I		
18:23	18:23	I	I	I	I	I			I	I	I		
I	I	19:19	08:25	10:16	13:20	14:00			08:25	10:16	13:20		
I	I	19:21	08:28	10:17	13:21	14:01			08:28	10:17	13:21		
I	I	19:23	08:30	10:18	13:22	14:02			08:30	10:18	13:22		
I	I	19:25	08:32	10:20	13:25	14:04			08:32	10:20	13:25		
I	I	19:26	08:34	10:22	13:27	14:06			08:34	10:22	13:27		
I	I	19:27	08:35	10:23	13:28	14:07			08:35	10:23	13:28		
18:24	18:24	19:28	08:36	10:24	13:29	14:08	14:26		08:36	10:24	13:29	14:26	
18:25	18:25	19:30	08:37	10:25	13:31	14:09	14:27		08:37	10:25	13:31	14:27	
18:26	18:26	19:31	08:38	10:26	13:33	14:10	14:28		08:38	10:26	13:33	14:28	
	I	I	I	10:33	I	14:17	14:30		I	10:33	I	14:30	
	18:28	19:33	08:40	10:37	13:35	14:21	14:35		08:40	10:37	13:35	14:35	
	18:28	19:33	08:41	10:39	13:37	14:23	14:41		08:41	10:39	13:37	14:41	
	18:29	19:34	08:42	10:42	13:39	14:26	14:44		08:42	10:42	13:39	14:44	
	18:30	19:35	08:43	10:43	13:40	14:27	14:45		08:43	10:43	13:40	14:45	
	18:31	19:36	08:45	10:45	13:43	14:29	14:47		08:45	10:45	13:43	14:47	
	18:34	19:39	08:46	10:48	13:44	14:32	14:48		08:46	10:48	13:44	14:48	
	18:36	19:41	08:47	10:49	13:45	14:33	14:49		08:47	10:49	13:45	14:49	
	18:38	19:43	08:49	10:51	13:46	14:35	14:50		08:49	10:51	13:46	14:50	
	18:39	19:44	08:50	10:52	13:47	14:36	14:51		08:50	10:52	13:47	14:51	
	18:40	19:45	08:51	10:53	13:48	14:37	14:52	16:03	08:51	10:53	13:48	14:52	16:03
	18:41	16:46	08:52	10:55	13:49	14:39	14:54	16:04	08:52	10:55	13:49	14:54	16:04
	18:42	19:47	08:53	10:57	13:51	14:41	14:56	16:06	08:53	10:57	13:51	14:56	16:06
	18:43	19:48	09:00	10:59	13:53	14:43	14:59	16:07	09:00	10:59	13:53	14:59	16:07
			09:05	11:04	13:56		15:04	I	09:05	11:04	13:56	15:04	I
			09:06	11:06	13:57		15:07	I	09:06	11:06	13:57	15:07	I
			09:07	11:08	13:58		15:09	I	09:07	11:08	13:58	15:09	I
			09:08	11:09	13:59		15:10	16:16	09:08	11:09	13:59	15:10	16:16
			09:09	11:10	14:00		15:11	16:17	09:09	11:10	14:00	15:11	16:17
			09:10	11:12	14:02		15:12	16:18	09:10	11:12	14:02	15:12	16:18
			09:11	11:13	14:03		15:13	16:19	09:11	11:13	14:03	15:13	16:19
			09:12	11:14	14:05		15:15	16:21	09:12	11:14	14:05	15:15	16:21
			09:14	11:17	14:07		15:18	16:24	09:14	11:17	14:07	15:18	16:24
			09:15	11:18	14:08		15:19	16:25	09:15	11:18	14:08	15:19	16:25
			09:19	11:22	14:12		15:23	16:29	09:19	11:22	14:12	15:23	16:29
			09:22	11:25	14:15		15:27	16:33	09:22	11:25	14:15	15:27	16:33
			09:24	11:28	14:18		15:30	16:36	09:24	11:28	14:18	15:30	16:36

ab Arber, Bergbahn nach Bodenmais mit Linie 6085 u. nach Bayer. Eisenstein mit Linie 6081 (nur bei Skibusbetrieb)  
 Abend und Silvester Verkehr wie Samstag, wenn 24.12. oder 31.12 ein Sonntag ist, dann Verkehr wie Sonn- und Feiertag!

an Feiertagen und an schulfreien Tagen o Bedienung durch Linie 650  
 an Schultagen, vom 15.05. - 31.10.

Angaben sind daher ohne Gewähr. Änderungen bleiben vorbehalten.

**Geltungszeitraum für GUTi:**  
 Montag-Freitag ab 8:00 Uhr  
 Wochenende und Feiertage ganztägig

VLC 590



/ RBO 6080

Arber Bergbahn

RBO Regionalbus Ostbayern GmbH, Außenstelle Cham, B.



Gültig: 15.05.24 - 31.10.24

		Mo - Fr								
Fahrnummer		030	004	006	008	032	102	114	018	040
Verkehrsbeschränkungen			S	F	S	S				
Anmerkungen										
<b>Arber Bergbahn, Talstation</b>	ab						09:36	11:36		14:35
Brennes, Sporthotel							09:39	11:39		14:39
Scheibensattel							09:42	11:42		14:42
Oberhaiderberg, Abzw.							09:48	11:48		14:46
Althohberghütte, Hotel Goltz							09:49	11:49		14:48
Oberlohberg							09:52	11:52		14:50
Lohberg, Gemeindeverwaltung							09:54	11:54		14:51
Lohberg, Gasthaus Wastl							09:54	11:54		14:52
Lohberghütte, Tierpark							09:55	11:55		14:53
Schwarzenbach b. Lohberg, Steg							09:56	11:56		14:54
Neuschrenkenthal							09:57	11:57		14:55
Altschrenkenthal							09:58	11:58		14:56
Thürnstein							09:59	11:59		14:57
Lam, Bhf.		06:06	06:39	06:39			10:01	12:01		14:58
Lam, Abzw. Bahnhof		06:07	06:40	06:40			10:04	12:04		15:02
Lam, Postamt		06:08	06:41	06:41			10:06	12:06		15:03
Lam, Marktplatz		06:09	06:42	06:42			10:07	12:07		15:05
Lam, Bauhof Großsparkplatz		06:10	06:44	06:44			10:08	12:08		
Engelshütt, FFW-Haus		06:11	06:45	06:45			10:09	12:09		
Buchetbühl, Ort		06:13	06:47	06:47			10:11	12:11		
Buchetbühl, Liebl		06:14	06:48	06:48			10:12	12:12		
Absetz, Gh. Tanneneck		06:16	06:50	06:50			10:13	12:13		
Moserhäusl		06:18	06:52	06:52			10:15	12:15		
Kolmstein, Abzw.		06:19	06:53	06:53			10:16	12:16	14:30	
Mais, Metzgerei Maurer		06:20	06:54	06:54			10:17	12:17	14:32	
Neukirchen Hl. Bl., Gewerbegebiet		06:22	06:56	06:56			10:18	12:18	14:33	
Hohenbogen, Sesselbahn										
Neukirchen Hl. Bl., Walching		06:24	06:59	06:59			10:18	12:18	14:34	
Neukirchen Hl. Bl., Marktstraße		06:25	07:00	07:00			10:19	12:19	14:35	
Neukirchen Hl. Bl., Schule		06:26	07:01	07:01	07:24		10:20	12:20	14:36	
Neukirchen Hl. Bl., Klost.Schm		06:27		07:02	07:25		10:22	12:22	14:48	
Vorderbuchberg, Abzw		06:28		07:04	07:26		10:23	12:23	14:40	
Hinterbuchberg, Ort		06:29		07:07	07:28		10:24	12:24	14:42	
Hinterbuchberger Str. 35		06:30		07:09	07:30		10:26	12:26	14:44	
Warzenried		06:32		07:11	07:33		10:28	12:28	14:46	
Hinterbuchberg, Abzw.			07:04							
Stachesried, Ort		06:36		07:15	07:36		10:31	12:31	14:48	
Stachesried, Abzw.			07:05							
Eschlkam, Gh. Post		06:39	07:06	07:19		07:28	10:34	12:34	14:51	
Eschlkam, Cafe Bayerwald		06:40	07:07	07:20		07:30	10:36	12:36	14:54	
Penzenmühle		06:41	07:09	07:21	07:41		10:38	12:38	14:57	
Furth i. Wald, Abzw. Steinbach		06:43		07:23	07:43		10:40	12:40	14:59	
Furth i. Wald, Blätterberg		06:44		07:24	07:44		10:41	12:41	15:00	
Furth i. Wald, Kötztingerstraße		06:45		07:25	07:45		10:43	12:43	15:01	
Furth i. Wald, Bayplatz		06:47	07:15	07:27	07:46	07:38	10:44	12:44	15:02	
Furth i. Wald, Bahnhof	an	06:50	07:17	07:29	07:48	07:40	10:46	12:46	15:04	

Anschluss aus Bodenmais mit Linie 6085 (Skibusbetrieb) und aus Bayer. Eisenstein mit Linie 6081.(nur bei Skibusbetrieb)

An der Arber Talstation besteht Anschluss von Bodenmais (6198) und Bayer. Eisenstein (6081)

Helligabend und Silvester Verkehr wie Samstag, wenn 24.12. oder 31.12 ein Sonntag ist, dann Verkehr wie Sonn- und Feiertag!

Trotz sorgfältiger Bearbeitung sind Fehler nicht auszuschließen. Die F



**Neukirchen - Furth i. Wald**



Bahnhofstraße 11, 93413 Cham, Tel. 09971/801335, RBO.Cham@deutschebahn.com

**Sommerfahrplan**

			Sa					Sonn- und Feiertag					
120	122	024	116	128	118	040	120	126	128	118	040	120	126
15:36	16:36												
15:39	16:39		09:36	11:36	14:35	15:36	16:36	09:36	11:36	14:35	15:36	16:36	
15:42	16:42		09:39	11:39	14:39	15:39	16:39	09:39	11:39	14:39	15:39	16:39	
15:48	16:48		09:42	11:42	14:42	15:42	16:42	09:42	11:42	14:42	15:42	16:42	
15:49	16:49		09:48	11:48	14:46	15:48	16:48	09:48	11:48	14:46	15:48	16:48	
15:49	16:49		09:49	11:49	14:48	15:49	16:49	09:49	11:49	14:48	15:49	16:49	
15:52	16:52		09:52	11:52	14:50	15:52	16:52	09:52	11:52	14:50	15:52	16:52	
21:54	16:04		09:54	11:54	14:51	15:54	16:54	09:54	11:54	14:51	15:54	16:54	
15:54	16:54		09:54	11:54	14:52	15:54	16:54	09:54	11:54	14:52	15:54	16:54	
15:55	16:55		09:55	11:55	14:53	15:55	16:55	09:55	11:55	14:53	15:55	16:55	
16:56	16:56		09:56	11:56	14:54	15:56	16:56	09:56	11:56	14:54	15:56	16:56	
15:57	16:57		09:57	11:57	14:55	15:57	16:57	09:57	11:57	14:55	15:57	16:57	
15:58	16:58		09:58	11:58	14:56	15:58	16:58	09:58	11:58	14:56	15:58	16:58	
15:59	16:59		09:59	11:59	14:57	15:59	16:59	09:59	11:59	14:57	15:59	16:59	
16:01	17:01		07:25	10:01	12:01	14:58	16:01	17:01	10:01	12:01	14:58	16:01	17:01
16:04	17:04		07:26	10:04	12:04	15:02	16:04	17:04	10:04	12:04	15:02	16:04	17:04
16:06	17:06		07:27	10:06	12:06	15:03	16:06	17:06	10:06	12:06	15:03	16:06	17:06
16:07	17:07		07:28	10:07	12:07	15:05	16:07	17:07	10:07	12:07	15:05	16:07	17:07
16:08	17:08		I	10:08	12:08		16:08	17:08	10:08	12:08		16:08	17:08
16:09	17:09		07:30	10:09	12:09		16:09	17:09	10:09	12:09		16:09	17:09
16:11	17:11		07:32	10:11	12:11		16:11	17:11	10:11	12:11		16:11	17:11
16:12	17:12		07:33	10:12	12:12		16:12	17:12	10:12	12:12		16:12	17:12
16:13	17:13		07:35	10:13	12:13		16:13	17:13	10:13	12:13		16:13	17:13
16:15	17:15		07:37	10:15	12:15		16:15	17:15	10:15	12:15		16:15	17:15
16:16	17:16		07:38	10:16	12:16		16:16	17:16	10:16	12:16		16:16	17:16
16:17	17:17		07:40	10:17	12:17		16:17	17:17	10:17	12:17		16:17	17:17
16:18	17:19		07:40	10:18	12:19		16:18	17:19	10:18	12:19		16:18	17:19
I	17:24		I	I	12:24		I	17:24	I	12:24		I	17:24
16:18	17:29	18:28	07:45	10:18	12:29		16:18	17:29	10:18	12:29		16:18	17:29
16:19	17:30	18:29	07:46	10:19	12:30		16:19	17:30	10:19	12:30		16:19	17:30
16:20	17:31	18:30	07:47	10:20	12:31		16:20	17:31	10:20	12:31		16:20	17:31
16:22	17:32	18:32	07:48	10:22			16:22	17:32	10:22			16:22	17:32
16:23	17:33	18:33	07:50	10:23			16:23	17:33	10:23			16:23	17:33
16:24	17:34	18:34	07:53	10:24			16:24	17:34	10:24			16:24	17:34
16:26	17:36	18:35	07:55	10:26			16:26	17:36	10:26			16:26	17:36
16:28	17:38	18:37	07:57	10:28			16:28	17:38	10:28			16:28	17:38
I	I	I	I	I			I	I	I			I	I
16:31	17:41	18:40	08:01	10:31			16:31	17:41	10:31			16:31	17:41
I	I	I	I	I			I	I	I			I	I
16:34	17:43	18:44	08:05	10:34			16:34	17:43	10:34			16:34	17:43
16:36	17:45	18:46	08:06	10:36			16:36	17:45	10:36			16:36	17:45
16:38	17:47	18:48	08:07	10:38			16:38	17:47	10:38			16:38	17:47
16:40	17:49	18:49	08:09	10:40			16:40	17:49	10:40			16:40	17:49
16:41	17:51	18:50	08:10	10:41			16:41	17:51	10:41			16:41	17:51
16:43	17:52	18:51	08:11	10:43			16:43	17:52	10:43			16:43	17:52
16:44	17:53	18:52	08:13	10:44			16:44	17:53	10:44			16:44	17:53
16:46	17:55	18:53	08:15	10:46			16:46	17:55	10:46			16:46	17:55

An allgemeinen Feiertagen und Landesfeiertagen Verkehr wie Sonntag

S nur an Schultagen

F in den Ferien und an schulfreien Tagen

Fahrplanangaben sind daher ohne Gewähr. Änderungen bleiben vorbehalten.

**Geltungszeitraum für GUTi:**

Montag–Freitag ab 8:00 Uhr

Wochenende und Feiertage ganztägig

# VLC 618



CZ 982

# Klatovy – (Hamry) – Nýrsko – Lam –

Kreiswerke Cham - Mobilitätszentrale - Bahnhofstraße

Gültig 15.05. bis 31.10.2024	Mo-Fr				Sa/So				Sa/So (CZ)		
	1	3	5	7	11	13	17	21	9	15	19
Fahrtnummer											
Verkehrsbeschränkungen											
Anmerkungen											
<b>Klatovy, nádraží ČD</b>	<b>ab</b>								07:55	13:35	15:35
Klatovy, u aut. nádr.									07:56	13:36	15:36
Klatovy, Tylovo nábrf.									07:59	13:39	15:39
Janovice n. Uhl., nám.									08:11	13:52	15:51
Janovice n.Uhl., Petrovice n.Uhl.,rozc.									08:14	13:54	15:53
Nýrsko, Starý Láz, rozc. 0.5									08:16	13:56	15:56
Nýrsko, Bystřice n. Uhl., rozc.0.3									08:17	13:57	15:57
Hamry, točna		10:06									
Hamry, host.		10:08									
Hamry, u kostela		10:11									
Hamry, rozc.1.0		10:12									
Nýrsko, Zelená Lhota, host.		10:13									
Nýrsko, Zelená Lhota		10:14									
Nýrsko, Zelená Lhota, žel.st.rozc.1.0		10:15									
Dešenice, Milence, přehrada		10:19									
Dešenice, Milence		10:21									
Nýrsko, samoty		10:25									
Nýrsko, u žel. st. 0.3			16:43								
Nýrsko, nám.		10:27	16:41						08:20	14:00	16:00
Nýrsko, Komenského		10:30	16:37							14:05	
Chudenín, Skelná Hut'		10:34	16:45						08:24		16:04
Chudenín, Uhlíště		10:36	16:46						08:25		16:05
Chudenín, Radošín, rozc.0.5		10:37	16:48						08:27		16:07
Chudenín, Svatá Kateřina		10:39	16:49						08:28		16:08
Chudenín, Svatá Kateřina, st. hr.		10:41	16:51						08:30		16:10
Rittsteig, Dorfplatz		10:43	16:53						08:32		16:12
Neurittsteig		10:45	16:55						08:34		16:14
Absetz, Gh. Tanneneck		10:49	16:59						08:38		16:18
Buchetbühl		10:51	17:01						08:40		16:20
Engelshütt		10:53	17:03								
Lam, Marktplatz		10:55	17:05								
Lam, Postamt		10:57	17:07								
Oberlohberg	08:50			19:20							
Lohberg, Gemeindeverwaltung	08:51			19:21		10:02					
Lohberg, Gasthaus Wastl	08:52			19:22		10:03					
Lohberghütte, Tierpark	08:53			19:23		10:04					
Schwarzenbach, Steg	08:54			19:24		10:05					
Neuschrenkenthal	08:55			19:25		10:06					
Altschrenkenthal	08:56					10:07					
Thürnstein	08:57					10:08					
Lam, Bahnhof	an	09:00	10:58	17:09	19:28		10:10		08:45		16:25
Lam, Bahnhof	ab	09:03	11:00	17:10	19:38	08:11	10:11	15:00	17:05	08:45	16:29
Lam, Abzw. Bahnhof		09:04	11:01	17:11	19:39	08:12	10:12		17:06		
Lam, Postamt		09:05	11:02	17:12	19:40	08:13	10:13		17:07	08:47	16:31
Lam, Marktplatz		09:07	11:04	17:14	19:42	08:15	10:15		17:09	08:50	16:33
Engelshütt		09:08	11:05	17:15	19:43	08:16	10:16		17:10	08:52	16:35
Irlsaign		09:10	11:07	17:17	19:45	08:18	10:18		17:12	08:53	16:36
Halbühl		09:13	11:10	17:20	19:48	08:21	10:21		17:15	08:54	16:37
Abzw. Ottenzell		09:15	11:12	17:22	19:50	08:23	10:23		17:17	08:55	16:38
Arrach, Bahnhof		09:17	11:14	17:24	19:52	08:25	10:25	15:07	17:19	08:57	16:40
Eck		09:26	11:23	17:33	20:01	08:34	10:34	15:16	17:28	09:04	16:47
Arnbruck, Dorfplatz		09:35	11:32	17:42	20:10	08:43	10:43	15:25	17:37	09:12	16:55
Drachseisdorf, Dorfplatz		09:41	11:38		20:16	08:49	10:49	15:31	17:43	09:18	16:58
Unterrehberg			11:39			08:50	10:50	15:32	17:44		
Frathau			11:40			08:51	10:51	15:33	17:45		
Oberried, Kindergarten			11:42			08:53	10:53	15:35	17:47		
Unterried, Gh. Köppl			11:43			08:54	10:54	15:36	17:48		
Haberbühl			11:45			08:56	10:56	15:38	17:50		
Mais			11:46		20:20	08:57	10:57	15:39	17:51	09:22	17:02
Bodenmais, Mooshof			11:47		20:21	08:58	10:58	15:40	17:52	09:23	17:03
Bodenmais, Seniorenresidenz			11:48		20:22	08:59	10:59	15:42	17:53	09:24	17:04
Bodenmais, Joska Arkaden			11:49		20:23	09:00	11:00	15:43	17:54	09:25	17:05
Bodenmais, Rathaus	an		11:50		20:24	09:01	11:01	15:44	17:55	09:30	17:10

Mo – Fr + Sa/So von 15.05. - 31.10.2024

Sa/So (CZ) von 18.05. - 13.10.2024

auch am 05.07., 06.07. und 28.09.2024

an werktäglichen Feiertagen (DE) Verkehr wie Mo-Fr:  
20.05., 30.05., 15.08., 03.10.

- o Bedienung durch Linie 690
- ☛ hält nur zum Aussteigen

Trotz sorgfältiger Bearbeitung sind Fehler nicht auszuschließen Die Fah

**gültig vom 15.05.2024 - 31.10.2024**



**Eck – Arnbruck – Bodenmais (und zurück)**

06 93413 Cham, Tel. 09971/78-480, oepnv@lra.landkreis-cham.de

Gültig 15.05. bis 31.10. 2024		Mo-Fr					Sa/So				Sa/So (CZ)		
Fahrtnummer		2	4	6	8	10	12	16	24	20	14	18	22
Verkehrsbeschränkungen													
Anmerkungen													
Bodenmais, Rathaus	ab	08:09	08:41		15:15		09:05	11:05		16:05	10:30		17:40
Bodenmais, Joska Arkaden		08:10	08:43		15:16		09:06	11:06		16:06	10:31		17:41
Bodenmais, Seniorenresidenz		08:11	08:43		15:17		09:07	11:07		16:07	10:32		17:42
Bodenmais, Mooshof		08:12	08:44		15:18		09:08	11:08		16:08	10:33		17:43
Bodenmais, Markt		08:13	08:45		15:19		09:09	11:09		16:09	10:35		17:45
Bodenmais, Theaterbühne		08:14	08:47		15:20		09:10	11:10		16:10			17:46
Bodenmais, Friedhof, Gh. Köppl		08:15	08:48		15:21		09:11	11:11		16:11			17:47
Bodenmais, Kindergarten		08:17	08:50		15:23		09:13	11:13		16:13			17:49
Bodenmais, Rathaus		08:19	08:52		15:25		09:15	11:15		16:15			17:51
Bodenmais, Arnbruck		08:20	08:54		15:26		09:16	11:16		16:16			17:52
Bodenmais, Arnbruck, Ortsmitte		08:21	08:55	09:42	15:27		09:17	11:17		16:17	10:40		17:50
Bodenmais, Arnbruck, Dorfplatz		08:27	09:00	09:48	15:33	18:35	09:23	11:23		16:23	10:45		17:55
Bodenmais, Arnbruck, Dorfplatz		08:37	09:10	09:58	15:43	18:45	09:33	11:33		16:33	10:52		18:02
Bodenmais, Arnbruck, Bahnhof		08:47	09:08	10:08	15:53	18:55	09:43	11:43	14:47	16:43	11:00		18:10
Bodenmais, Arnbruck, Ottenzell		08:49	09:10	10:10	15:55	18:57	09:45		14:49	16:45	11:02		18:12
Bodenmais, Arnbruck, Ottenzell		08:51		10:12	15:57	18:59	09:47		14:51	16:47	11:03		18:13
Bodenmais, Arnbruck, Ottenzell		08:53		10:14	15:59	19:01	09:49		14:53	16:49	11:04		18:14
Bodenmais, Arnbruck, Ottenzell		08:55		10:16	16:01	19:03	09:51		14:55	16:51	11:06		18:16
Bodenmais, Arnbruck, Markt		08:56		10:17	16:02	19:04	09:52		14:56	16:52	11:08		18:18
Bodenmais, Arnbruck, Postamt		08:58		10:19	16:04	19:06	09:53		14:58	16:54	11:09		18:19
Bodenmais, Arnbruck, Bahnhof	an	09:00		10:21	16:06	19:08	09:55		15:00	16:55	11:14		18:24
Bodenmais, Arnbruck, Bahnhof	ab	09:02		10:23	16:08	19:10	09:57		15:02	16:57	11:16		18:26
Bodenmais, Arnbruck, Markt						19:12							
Bodenmais, Arnbruck, Markt						19:13							
Bodenmais, Arnbruck, Markt						19:14							
Bodenmais, Arnbruck, Markt						19:15	09:57						
Bodenmais, Arnbruck, Markt						19:16	09:58						
Bodenmais, Arnbruck, Markt						19:17	09:59						
Bodenmais, Arnbruck, Markt						19:18	10:00						
Bodenmais, Arnbruck, Markt						19:19							
Bodenmais, Arnbruck, Markt		09:03			16:07								
Bodenmais, Arnbruck, Markt		09:04			16:08								
Bodenmais, Arnbruck, Markt		09:06			16:10								
Bodenmais, Arnbruck, Markt		09:07			16:11								
Bodenmais, Arnbruck, Markt		09:10			16:14								
Bodenmais, Arnbruck, Markt		09:12			16:16						11:19		18:29
Bodenmais, Arnbruck, Markt		09:15			16:19						11:22		18:32
Bodenmais, Arnbruck, Markt		09:17			16:21						11:26		18:36
Bodenmais, Arnbruck, Markt		09:20			16:24						11:29		18:39
Bodenmais, Arnbruck, Markt		09:22			16:26						11:31		18:41
Bodenmais, Arnbruck, Markt		09:25			16:29						11:33		18:43
Bodenmais, Arnbruck, Markt		09:27			16:31						11:34		18:44
Bodenmais, Arnbruck, Markt		09:30			16:32						11:35		18:45
Bodenmais, Arnbruck, Markt		09:36			16:37						11:36		18:46
Bodenmais, Arnbruck, Markt		09:40			16:41						14:20		
Bodenmais, Arnbruck, Markt					16:43						11:42		18:52
Bodenmais, Arnbruck, Markt											14:22		18:54
Bodenmais, Arnbruck, Markt											14:25		18:55
Bodenmais, Arnbruck, Markt		09:42									14:26		18:56
Bodenmais, Arnbruck, Markt		09:46									14:28		18:58
Bodenmais, Arnbruck, Markt		09:48									14:33		19:03
Bodenmais, Arnbruck, Markt		09:52									12:04		19:14
Bodenmais, Arnbruck, Markt		09:53									12:05		19:15
Bodenmais, Arnbruck, Markt		09:54									12:06		19:16
Bodenmais, Arnbruck, Markt		09:56									12:07		19:17
Bodenmais, Arnbruck, Markt		09:58									12:08		19:18
Bodenmais, Arnbruck, Markt		10:00									12:09		19:19
Bodenmais, Arnbruck, Markt		10:02											

– Fr + Sa/So od 15.05. do 31.10.2024

Sa/So (CZ) von 18.05. - 13.10.2024  
take v 05.07., 06.07. a 28.09.2024

0 st. sv. v DE  
05.; 30.05.; 15.08.; 03.10.

☛ spoj zastavuje jen pro vystupování

Prüfungsangaben sind daher ohne Gewähr. Änderungen bleiben vorbehalten.

**Geltungszeitraum für GUTi:**  
Montag–Freitag ab 8:00 Uhr  
Wochenende und Feiertage ganztägig



## RUFBUSLINIE 914

Sommerau - Lam - Lambach - Höllhöhe - Rittsteig - Neukirchen b. Hl. Bl.

		Montag - Freitag								
		8:16	9:35	10:10	11:20	13:50	14:55	16:20	17:00	
Anmeldeschluss		001	003	005	007	009	011	013	015	
Fahrt										
<b>Wanderparkplatz Reißbrücke **</b>	<b>ab</b>			<b>11:10</b>	<b>12:20</b>	<b>14:50</b>		<b>17:20</b>		
Sommerau		9:16	10:35	11:13	12:23	14:53		17:23		
Lohberg, Tierpark 2**		I	10:35	11:13	I	I		I		
Eggersberg		9:18	10:35	11:13	12:23	14:53		17:23		
Schwarzenbach Str., Abzw. Bühelweg		9:20	10:37	11:15	12:25	14:55		17:25		
Schwarzenbach, Kapelle		9:20	10:37	11:15	12:25	14:55		17:25		
Berghäusel		9:22	10:39	11:17	12:27	14:57		17:27		
<b>Lam, Bahnhof 2</b>	<b>an</b>	<b>9:25</b>	<b>10:42</b>	<b>11:20</b>	<b>12:30</b>	<b>15:00</b>		<b>17:30</b>		
Zug in Ri. Cham		9:34	-	11:34	12:56	15:34		17:36		
Zug aus Ri. Cham		09:00	10:28	10:28	12:28	14:54		17:32		
<b>Lam, Bahnhof 2</b>	<b>ab</b>	<b>9:25</b>	<b>10:45</b>	<b>11:20</b>	<b>12:30</b>	<b>15:00</b>		<b>17:35</b>	<b>18:20</b>	
Lam, Abzw. Bahnhof 2		9:25	10:45	11:20	12:30	15:00		17:35	18:20	
Lam, Marktplatz 2		9:26	10:46	11:21	12:31	15:01		17:36	18:21	
Hotel SonnBichl, Abzw.		9:28	10:48	11:23	12:33	15:03		17:38	18:23	
Oberschmelz, Abzw. Baumlager/Schmelz		9:28	10:48	11:23	12:33	15:03		17:38	18:23	
Oberschmelz, Abzw. Hopfenwaldstr.		9:29	10:49	11:25	12:35	15:05		17:40	18:25	
Lambach, Wanderparkplatz **		9:30	10:50	11:26	12:36	15:06		17:41	18:26	
Wanderparkplatz Sattel 3, **		9:35	10:55	11:31	12:41	15:11	15:55	17:46	I	
Lambach, Abzw. Maria Hilf 3; **		9:35	10:55	11:31	12:41	15:11	15:55	17:46	I	
Absetz, Gh. Tanneneck		9:42	I	I	12:45	15:15	16:00	17:50	18:30	
Neurittsteig		9:42	I	I	12:45	15:15	16:00	17:50	18:30	
Rittsteig, Feuerwehrhaus		9:42	I	I	12:45	15:15	16:00	17:50	18:30	
Rittsteig, Dorfplatz		9:42	I	I	12:45	15:15	16:00	17:50	18:30	
Hanger		9:43	I	I	12:46	15:16	16:01	17:51	18:31	
Krottenhof		9:43	I	I	12:46	15:16	16:01	17:51	18:31	
Jägershof		9:43	11:00	11:35	12:46	15:16	16:01	17:51	18:31	
Hofberg		9:44	11:00	11:35	12:47	15:17	16:02	17:52	18:32	
Grauhof		9:44	I	I	12:47	15:17	16:02	17:52	18:32	
Atzlem		9:45	I	I	12:48	15:18	16:03	17:53	18:33	
Höllhöhe		9:45	11:05	11:40	12:48	15:18	16:03	17:53	18:33	
Kager		9:46	11:06	11:41	12:49	15:19	16:04	17:54	18:34	
Vordermais		9:48	11:08	11:43	12:51	15:21	16:06	17:56	18:36	
Neukirchen Hl. Bl., Schule 2		9:49	11:09	11:44	12:52	15:22	16:07	17:57	18:37	
<b>Neukirchen Hl. Bl., Marktstraße 2</b>		<b>9:50</b>	<b>11:10</b>	<b>11:45</b>	<b>12:53</b>	<b>15:23</b>	<b>16:08</b>	<b>17:58</b>	<b>18:38</b>	
Neukirchen Hl. Bl., Walching 2		9:50	11:10	11:45	12:53	15:23	16:08	17:58	18:38	
Obere Au, Buswartehäuschen		9:50	11:10	11:45		15:23	16:08	17:58	18:38	
Untere Au, Naturlehrpfad		9:50	11:10	11:45		15:23	16:08	17:58	18:38	
<b>Brünst</b>	<b>an</b>	<b>9:52</b>	<b>11:12</b>	<b>11:47</b>		<b>15:25</b>	<b>16:10</b>	<b>18:00</b>	<b>18:40</b>	

1 kein Verkehr an gesetzlichen Feiertagen. Am 24. und 31.12. Verkehr nur bis 14.00 Uhr, auch wenn diese auf ein Wochenende fallen.

2 keine Unterwegsbedienung zwischen Lohberghütte, Tierpark; alle Haltestellen in Lam und Neukirchen Hl. Bl. untereinander (siehe Fahrplan 590)

3 Haltestelle Wanderparkplatz Sattel und Lambach, Abzw. Maria Hilf werden nur von 1.Mai bis 31.Oktober angefahren

\*\* Keine Unterwegsbedienung zwischen den Haltestellen am Sattel und Lambach sowie Reißbrücke und Tierpark

\* Fahrtwunsch bitte bis 19:00 Uhr am Vortag anmelden

Die Abfahrtszeit kann sich je nach Fahrtanmeldungen um wenige Minuten verschieben. Der Bus fährt nur Haltestellen an, für die eine Anmeldung vorliegt. Die vor der Abfahrt an der ersten Haltestelle möglich und kann telefonisch über die Fahrwunsch-zentrale unter der **Telefonnummer 09971 / 1359498** (täglich 6.30 bis 18.00 Uhr) können max. 8 Personen gleichzeitig fahren.

**3 Verkehr nur von 01. Mai bis 31. Oktober**

Samstag/Sonn- und Feiertag										
17:00	7:40	8:17	10:10	12:20	13:50	15:30	16:20	17:00	17:00	17:00
017	019	021	023	025	027	029	031	033	035	037
			<b>11:10</b>	<b>13:20</b>	<b>14:50</b>		<b>17:20</b>			
19:26	8:40		11:13	13:23	14:53		17:23		19:26	
	8:41	9:17	11:13	13:23						
19:26	8:42	9:18	11:13	13:23	14:53		17:23		19:26	
19:28	8:44		11:15	13:25	14:55		17:25		19:28	
19:28	8:44		11:15	13:25	14:55		17:25		19:28	
19:30	8:46	9:27	11:17	13:27	14:57		17:27		19:30	
<b>19:33</b>	<b>8:50</b>	<b>9:30</b>	<b>11:20</b>	<b>13:30</b>	<b>15:00</b>		<b>17:30</b>		<b>19:33</b>	
19:36	9:34	9:34	11:34	13:34	15:34		17:36		19:36	
19:31	08:28	08:28	10:28	12:28	14:28	16:28	17:32	18:28	19:31	20:29
<b>19:35</b>	<b>8:50</b>	<b>9:35</b>	<b>11:20</b>	<b>13:30</b>	<b>15:00</b>	<b>16:30</b>	<b>17:35</b>	<b>18:20</b>	<b>19:35</b>	<b>20:40</b>
19:35	8:50	9:35	11:20	13:30	15:00	16:30	17:35	18:20	19:35	20:40
19:36	8:51	9:36	11:21	13:31	15:01	16:31	17:36	18:21	19:36	20:41
		9:38	11:23	13:33	15:03		17:38	18:23		
		9:38	11:23	13:33	15:03		17:38	18:23		
		9:39	11:25	13:35	15:05		17:40	18:25		
		9:40	11:26	13:36	15:06		17:41	18:26		
		9:45	11:31	13:41	15:11		17:46			
		9:45	11:31	13:41	15:11		17:46			
19:44		9:52	11:37	13:45	15:15	16:34	17:50	18:30	19:44	20:47
19:44	8:53	9:52	11:37	13:45	15:15	16:34	17:50	18:30	19:44	20:47
19:44	8:53	9:52	11:37	13:45	15:15	16:34	17:50	18:30	19:44	20:47
19:44	8:53	9:52	11:37	13:45	15:15	16:34	17:50	18:30	19:44	20:47
19:45	8:54	9:53	11:38	13:46	15:16	16:35	17:51	18:31	19:45	20:48
19:45	8:54	9:53	11:38	13:46	15:16	16:35	17:51	18:31	19:45	20:48
19:45		9:53	11:38	13:46	15:16	16:35	17:51	18:31	19:45	20:48
19:46		9:54	11:39	13:47	15:17	16:36	17:52	18:32	19:45	20:48
19:46	8:55	9:54	11:39	13:47	15:17	16:36	17:52	18:32	19:47	20:50
19:47	8:56	9:55	11:40	13:48	15:18	16:37	17:53	18:33	19:47	20:50
19:47		9:55	11:40	13:48	15:18	16:37	17:53	18:33	19:47	20:51
19:48		9:56	11:41	13:49	15:19	16:38	17:54	18:34	19:48	20:51
19:50		9:58	11:43	13:51	15:21	16:40	17:56	18:36	19:50	20:53
19:51	8:58	9:59	11:44	13:52	15:22	16:40	17:57	18:37	19:51	20:54
<b>19:52</b>	<b>8:58</b>	<b>10:00</b>	<b>11:45</b>	<b>13:53</b>	<b>15:23</b>	<b>16:40</b>	<b>17:58</b>	<b>18:38</b>	<b>19:52</b>	<b>20:55</b>
19:52		10:00	11:46	13:53	15:23		17:58	18:38	19:52	20:55
19:52		10:00	11:46	13:53	15:23		17:58	18:38	19:52	20:55
19:52		10:00	11:46	13:53	15:23		17:58	18:38	19:52	20:55
<b>19:54</b>		<b>10:02</b>	<b>11:48</b>	<b>13:55</b>	<b>15:25</b>		<b>18:00</b>	<b>18:40</b>	<b>19:54</b>	<b>20:57</b>

Haltestellen können nur in der angegebenen Reihenfolge angefahren werden. Die Anmeldung ist bis spätestens 60 Minuten (Uhr - 21:00 Uhr) oder online unter [www.landkreis-cham.de/rufbus](http://www.landkreis-cham.de/rufbus) oder über die **Wohin-du-willst-APP** erfolgen. Derzeit



**SO FUNKTIONIERTS:**

→ Anrufen unter **09971/1359498**.

(Die Anmeldung ist täglich von Montag bis Sonntag zwischen 6.30 und bis 21.00 Uhr möglich.)

→ Fahrtwunsch **bis spätestens 60 Minuten vor Abfahrt an der ersten Haltestelle** anmelden.

(Bitte beachten Sie auch den angegebenen Anmeldeschluss im Fahrplan bei der jeweiligen Fahrt.)

→ Unter [www.landkreis-cham.de/rufbus](http://www.landkreis-cham.de/rufbus) können Sie den Fahrtwunsch auch online buchen.

→ Zur **bestätigten Abfahrtszeit** an der vereinbarten **Haltestelle warten**.



## RUFBUSLINIE 914

Neukirchen b. Hl. Bl. - Rittsteig - Höllhöhe - Lambach - Lam - So

Gültig ab 01.06.23 Anmeldeschluss		Montag - Freitag 1						
		19:00 "	7:20	9:16	10:50	13:00	14:30	15:46
Fahrt		002	004	006	008	010	012	014
<b>Brünst</b>	<b>ab</b>	<b>6:15</b>	<b>8:20</b>	<b>10:00</b>		<b>14:00</b>		<b>16:46</b>
Untere Au, Naturlehrpfad		6:18	8:22	10:02		14:02		16:48
Obere Au, Buswartehäuschen		6:18	8:22	10:02		14:02		16:48
Neukirchen Hl. Bl., Walching 2		6:20		10:04				16:50
<b>Neukirchen Hl. Bl., Marktstraße 2</b>		<b>6:20</b>	<b>8:25</b>	<b>10:04</b>			<b>15:30</b>	<b>16:50</b>
Neukirchen Hl. Bl., Schule 2		6:22		10:06			15:32	16:52
Vordermais		6:25		10:09			15:35	16:55
Kager		6:25	8:25	10:09			15:35	16:55
Höllhöhe		6:25	8:25	10:09			15:35	16:55
Atzlem		6:30	8:30	10:10			15:40	16:55
Grauhof		6:31	8:31	10:11			15:41	16:56
Hofberg		6:32	8:32	10:12	11:48	14:10	15:42	16:57
Jägershof		6:32	8:32	10:12	11:48	14:10	15:42	16:57
Krottenhof		6:33	8:33	10:13	11:48		15:43	16:58
Hanger		6:33	8:33	10:13	11:48		15:43	16:58
Rittsteig, Dorfplatz		6:35	8:35	10:15	11:50		15:45	17:00
Rittsteig, Feuerwehrhaus		6:35	8:35	10:15	11:50		15:45	17:00
Neurittsteig		6:35	8:35	10:15	11:50		15:45	17:00
Absetz, Gh. Tanneck		6:35	8:35	10:15	11:50	14:12	15:45	17:00
Lambach, Abzw. Maria Hilf 3, **					12:00	14:15	15:55	17:10
Wanderparkplatz Sattel 3, **					12:00	14:15	15:55	17:10
Lambach, Wanderparkplatz **			8:43		12:03	14:18	15:58	17:13
Oberschmelz, Abzw. Hopfenwaldstr.			8:45		12:05	14:20	16:00	17:15
Oberschmelz, Abzw. Baumlager/Schmelz			8:45		12:05	14:20	16:00	17:15
Hotel SonnBichl, Abzw.			8:45		12:05	14:20	16:00	17:15
Lam, Marktplatz 2		6:45	8:49	10:24	12:09	14:24	16:04	17:19
Lam, Abzw. Bahnhof 2		6:45	8:49	10:24	12:09	14:24		17:19
<b>Lam, Bahnhof 2</b>	<b>an</b>	<b>6:46</b>	<b>8:50</b>	<b>10:25</b>	<b>12:10</b>	<b>14:25</b>		<b>17:20</b>
Zug in Ri. Cham		7:02	9:34	11:34	12:56	15:34		17:36
Zug aus Ri Cham		06:55	09:00	10:28	-	13:49		17:32
<b>Lam, Bahnhof 2</b>	<b>ab</b>		<b>9:02</b>	<b>10:30</b>	<b>12:10</b>	<b>14:25</b>		<b>17:20</b>
Berghäusl			9:05	10:33	12:13	14:28		17:23
Schwarzenbach, Kapelle			9:05	10:33	12:13	14:28		17:23
Schwarzenbacher Str, Abzw. Bühelweg			9:05	10:33	12:13	14:28		17:23
Eggersberg			9:10	10:38	12:18	14:33		17:28
Lohberghütte, Tierpark 2: **				10:39	12:19			
Sommerau			9:12	10:40	12:20	14:35		17:30
<b>Wanderparkplatz, Reißbrücke **</b>	<b>an</b>		<b>9:13</b>	<b>10:41</b>	<b>12:21</b>	<b>14:36</b>		<b>17:31</b>

1 kein Verkehr an gesetzlichen Feiertagen. Am 24. und 31.12. Verkehr nur bis 14.00 Uhr, auch wenn diese auf ein Wochenende fallen.

2 keine Unterwegsbedienung zwischen Lohberghütte, Tierpark; alle Haltestellen in Lam und Neukirchen Hl. Bl. untereinander (siehe Fahrplan 590)

3 Haltestelle Wanderparkplatz Sattel und Lambach, Abzw. Maria Hilf werden nur von 1.Mai bis 31.Oktober angefahren

\*\* keine Unterwegsbedienung zwischen den Haltestellen am Sattel und Lambach sowie Reißbrücke und Tierpark

\* Fahrtwunsch bitte bis 19:00 Uhr am Vortag anmelden

Die Abfahrtszeit kann sich je nach Fahrtanmeldungen um wenige Minuten verschieben. Der Bus fährt nur Haltestellen an, für die eine Anmeldung spätestens 60 Minuten vor der Abfahrt an der ersten Haltestelle möglich und kann telefonisch über die Fahrwunsch-zentrale unter der **Telefonnummer 03723 123456** erfolgen. Derzeit können max. 8 Personen gleichzeitig fahren.

**3 Verkehr nur von 01. Mai bis 31. Oktober**



		Samstag/Sonn- und Feiertag								
17:00	17:00	19:00 *	7:46	9:16	11:16	13:00	14:30	15:46	17:00	17:00
016	018	020	022	024	026	028	030	032	034	036
			<b>8:46</b>		<b>12:16</b>	<b>14:00</b>		<b>16:46</b>		
			8:48		12:18	14:02		16:48		
			8:48		12:18	14:02		16:48		
				10:00	12:20			16:50		
<b>18:05</b>	<b>18:56</b>	<b>7:55</b>	<b>8:50</b>	10:00	<b>12:20</b>			<b>16:50</b>	<b>18:05</b>	<b>18:56</b>
18:07	18:58	7:57		10:02	12:22			16:52	18:07	18:58
18:09	19:00	8:00		10:05	12:25		15:35	16:55	18:09	19:00
18:09	19:00	8:00		10:05	12:25		15:35	16:55	18:09	19:00
18:09	19:00	8:00		10:05	12:25		15:35	16:55	18:09	19:00
	19:00	8:05	8:55	10:10	12:30		15:40	16:55		19:00
	19:01	8:06	8:56	10:11	12:31		15:41	16:56		19:01
18:12	19:02	8:07	8:57	10:12	12:32	14:10	15:42	16:57	18:12	19:02
18:12	19:02	8:07	8:57	10:12	12:32	14:10	15:42	16:57	18:12	19:02
	19:03	8:08	8:58	10:13	12:33		15:43	16:58		19:03
	19:03	8:08	8:58	10:13	12:33		15:43	16:58		19:03
	19:05	8:10	9:00	10:15	12:35		15:45	17:00		19:05
	19:05	8:10	9:00	10:15	12:35		15:45	17:00		19:05
	19:05	8:10	9:00	10:15	12:35		15:45	17:00		19:05
	19:05	8:15	9:05	10:15	12:35	14:12	15:45	17:00		19:05
					12:40	14:15	15:55	17:10		
					12:40	14:15	15:55	17:10		
18:15	19:13	8:23	9:13		12:43	14:18	15:58	17:13	18:15	19:13
18:17	19:15	8:25	9:15		12:45	14:20	16:00	17:15	18:17	19:15
18:17	19:15	8:25	9:15		12:45	14:20	16:00	17:15	18:17	19:15
18:17	19:15	8:25	9:15		12:45	14:20	16:00	17:15	18:17	19:15
	19:19	8:29	9:19	10:24	12:49	14:24	16:04	17:19		19:19
	19:19	8:29	9:19	10:24	12:49	14:24	16:04	17:19		19:19
	<b>19:20</b>	<b>8:30</b>	<b>9:20</b>	<b>10:25</b>	<b>12:50</b>	<b>14:25</b>	<b>16:05</b>	<b>17:20</b>		<b>19:20</b>
	19:36	-	9:34	11:34	13:34	15:34	-	17:36		19:36
	19:31	08:28	08:28	10:28	12:28	14:28	16:28	17:32		19:31
	<b>19:20</b>	<b>8:30</b>	<b>9:20</b>	<b>10:30</b>	<b>12:50</b>	<b>14:25</b>		<b>17:20</b>		<b>19:20</b>
	19:23	8:32	9:23	10:33	12:53	14:28		17:23		19:23
	19:23	8:32	9:23	10:33	12:53	14:28		17:23		19:23
	19:23	8:32	9:23	10:33	12:53	14:28		17:23		19:23
	19:25	8:37	9:28	10:38	12:58	14:33		17:28		19:25
	19:26	8:38	9:29		12:59					19:26
	19:28	8:39	9:30	10:40	13:00	14:35		17:30		19:28
		<b>8:40</b>	<b>9:31</b>	<b>10:41</b>	<b>13:01</b>	<b>14:36</b>		<b>17:31</b>		



vorliegt. Die Haltestellen können nur in der angegebenen Reihenfolge angefahren werden. Die Anmeldung ist bis  
 mmer 09971 / 1359498 (täglich 6:30 Uhr - 21:00 Uhr) oder online unter [www.landkreis-cham.de/rufbus](http://www.landkreis-cham.de/rufbus) oder über



# 6198 Bodenmais - Arbersee - Arber Bergbahn

Schwarz: täglich vom 15.  
zusätzlich Rot: täglich vom

	6198 101	6198 103	6198 105	6198 107
<b>Waldbahn aus Zwiesel RB37</b>  an	8:23	9:23	9:23	10:23
Bodenmais, Rathaus ab	9:00	9:30	10:00	10:30
Bodenmais, Cafe Winklstüberl	9:03	9:33	10:03	10:33
Silberberg Sesselbahn, Talstation	9:05	9:35	10:05	10:35
Schönebene	9:08	9:38	10:08	10:38
Hochstraße, Abzweig Rodelbahn	9:11	9:41	10:11	10:41
Bretterschachten, Langlaufzentrum	9:15	9:45	10:15	10:45
Arbersee ↓	9:20	9:50	10:20	10:50
Arber Bergbahn Talstation an	9:25	9:55	10:25	10:55
<b>Anschlussverbindung</b> 				
<i>Linie 6081 nach Bay.Eisenstein</i> ab	9:27			11:20
<i>Linie 590 nach Lam, Lohberg</i> ab	9:36			

	6198 102	6198 104	6198 106	6198 108
<b>Anschlussverbindung</b> 				
<i>Linie 590 aus Lam, Lohberg</i> an	9:24			
<i>Linie 6081 aus Bay.Eisenstein</i> an	9:17			10:34
Arber Bergbahn, Talstation ab	9:30	10:00	10:30	11:00
Arbersee	9:35	10:05	10:35	11:05
Bretterschachten, Langlaufzentrum	9:40	10:10	10:40	11:10
Hochstraße, Abzweig Rodelbahn	9:44	10:14	10:44	11:14
Schönebene	9:47	10:17	10:47	11:17
Silberberg Sesselbahn, Talstation	9:50	10:20	10:50	11:20
Bodenmais, Hotel Waldeck	9:52	10:22	10:52	11:22
Bodenmais, Rathaus an	9:55	10:25	10:55	11:25
<b>Waldbahn nach Zwiesel RB37</b>  ab		10:29		11:29

[www.bayerwald-ticket.com](http://www.bayerwald-ticket.com)



**RBO**

RBO Regionalbus Ostbayern GmbH  
Außenstelle Regen Gewerbestraße 5, 94209  
Regen, Tel. 09921 / 5968,  
RBO.Regen@deutschebahn.com



Wenzl Freizeit- und Touristik GmbH &  
Co.KG  
Bahnhofstraße 75, 94249 Bodenmais  
Tel. 09924/7015  
wenzl-bodenmais.de



# an und zurück

**05. – 03.11.2024**

**27.07. – 03.11.2024**

6198 109	<b>6198 111</b>	6198 113	<b>6198 115</b>	6198 117	6198 119	6198 121
10:23	11:23	11:23	12:23	14:23	15:23	16:23
11:00	<b>11:30</b>	12:00	<b>13:08</b>	15:08	16:08	17:08
11:03	<b>11:33</b>	12:03	<b>13:11</b>	15:11	16:11	17:11
11:05	<b>11:35</b>	12:05	<b>13:13</b>	15:13	16:13	17:13
11:08	<b>11:38</b>	12:08	<b>13:16</b>	15:16	16:16	17:16
11:11	<b>11:41</b>	12:11	<b>13:19</b>	15:19	16:19	17:19
11:15	<b>11:45</b>	12:15	<b>13:23</b>	15:23	16:23	17:23
11:20	<b>11:50</b>	12:20	<b>13:28</b>	15:28	16:28	17:28
11:25	<b>11:55</b>	12:25	<b>13:33</b>	15:33	16:33	17:33
11:36		12:40		15:36	16:40	16:36

6198 110	<b>6198 112</b>	6198 114	<b>6198 116</b>	6198 118	6198 120	6198 122
11:28		12:34	14:20 14:32	15:17	16:33	17:17
11:30	<b>12:00</b>	13:36	<b>14:36</b>	15:36	16:36	17:36
11:35	<b>12:05</b>	13:41	<b>14:41</b>	15:41	16:41	17:41
11:40	<b>12:10</b>	13:46	<b>14:46</b>	15:46	16:46	17:46
11:44	<b>12:14</b>	13:50	<b>14:50</b>	15:50	16:50	17:50
11:47	<b>12:17</b>	13:53	<b>14:53</b>	15:53	16:53	17:53
11:50	<b>12:20</b>	13:56	<b>14:56</b>	15:56	16:56	17:56
11:52	<b>12:22</b>	13:58	<b>14:58</b>	15:58	16:58	17:58
11:55	<b>12:25</b>	14:01	<b>15:01</b>	16:01	17:01	18:01
	12:29	14:29	15:29	16:29	17:29	18:29

**Bayerwald  
Tagesticket**





Preiswert mobil mit Bus und Bahn.  
Mit GUTi sogar gratis!




**VDW**

Verbundtarif  
DonauWald

## 6081 Bayer.Eisenstein - Arber Bergbahn und zurück

	Minuten	002	014
Bay. Eisenstein, Tankstelle/Bahnhofstraße	ab	8:56	10:13
Waldbahn aus Plattling RB35  	an	8:12	10:12
<b>Bayer.Eisenstein, Bahnhof</b>	<b>ab</b>	<b>9:00</b>	<b>10:17</b>
Bayer.Eisenstein, Local-Bahn-Museum		9:01	10:18
Bayer.Eisenstein, P-Grenzübergang		9:02	10:19
Bayer.Eisenstein, Bayer. Häusl		9:05	10:22
Bayer.Eisenstein, Neuhütte		9:07	10:24
Brennes Sporthotel		9:15	10:32
Thurnhoflift, Hast.		9:16	10:33
<b>Arber Bergbahn, Talstation</b>	<b>an</b>	<b>9:17</b>	<b>10:34</b>
Anschlussverbindungen			
 Linie 6198 nach Bodenmais	ab	9:30	11:00*
 Linie 590 nach Lam, Lohberg	ab	09:36:00	11:36

	Minuten	001	003
Anschlussverbindungen			
 Linie 6198 aus Bodenmais	an	9:25	10:55*
 Linie 590 aus Lam, Lohberg	an	09:24 **	
<b>Arber Bergbahn Talstation</b>	<b>ab</b>	<b>9:27</b>	<b>11:20</b>
Thurnhoflift, Hast.		9:28	11:21
Brennes Sporthotel		9:29	11:22
Bayer.Eisenstein, Neuhütte		9:35	11:28
Bayer.Eisenstein, Bayer. Häusl		9:36	11:30
Bayer.Eisenstein, P-Grenzübergang		9:38	11:32
Bayer.Eisenstein, Tankstelle/Bahnhofstraße		9:39	11:33
Bayer.Eisenstein, Local-Bahn-Museum		9:40	11:34
<b>Bayer.Eisenstein, Bahnhof</b>	<b>an</b>	<b>9:41</b>	<b>11:35</b>
Waldbahn nach Plattling RB35  	ab	9:44	11:42

\* in der Zeit vom 27.07.2024 - 03.11.2024

Sommersaison: täglich  
Gültig ab 01.05.2024 bis 03.11.2024

**\*\*Umstieg bei Haltestelle  
Brennes, Sporthotel**

**gültig vom 01.05.2024 - 03.11.2024**

94209 Regen • 09921/ 5968



**RBO**



004	006	016	008	010	012
täglich					
12:13	-	14:11	-	16:12	-
12:12	12:12	14:12	14:12	16:12	16:12
<b>12:17</b>	<b>13:00</b>	<b>14:15</b>	<b>15:00</b>	<b>16:16</b>	<b>17:00</b>
12:18	13:01	14:16	15:01	16:17	17:01
12:19	13:02	14:17	15:02	16:18	17:02
12:22	13:05	14:20	15:05	16:21	17:05
12:24	13:07	14:22	15:07	16:23	17:07
12:32	13:15	14:30	15:15	16:31	17:15
12:33	13:16	14:31	15:16	16:32	17:16
<b>12:34</b>	<b>13:17</b>	<b>14:32</b>	<b>15:17</b>	<b>16:33</b>	<b>17:17</b>
13:36	13:36	14:36*	15:36	16:36	17:36
		14:35	15:36	16:36	

013	005	007	015	009	011
täglich					
12:25				16:33	
		14:18		16:36 **	
<b>12:40</b>	<b>13:23</b>	<b>14:35</b>	<b>15:25</b>	<b>16:40</b>	<b>17:23</b>
12:41	13:24	14:36	15:26	16:41	17:24
12:42	13:25	14:37	15:27	16:42	17:25
12:48	13:31	14:43	15:33	16:48	17:31
12:50	13:33	14:45	15:35	16:50	17:33
12:52	13:35	14:47	15:37	16:52	17:35
12:53	13:36	14:48	15:38	16:53	17:36
12:54	13:37	14:49	15:39	16:54	17:37
<b>12:55</b>	<b>13:38</b>	<b>14:50</b>	<b>15:40</b>	<b>16:55</b>	<b>17:38</b>
13:42	13:42	15:44	15:44	17:42	17:42

e-mail: [RBO.Regen@deutschebahn.com](mailto:RBO.Regen@deutschebahn.com)

com

**Bayerwald  
Tagesticket**



Preiswert mobil mit Bus und Bahn.  
Mit GUTi sogar gratis!

**gültig ab 10.12.2023 bis 14.12.2024**

**RB 35 Bayerisch Eisenstein - Ludwigsthal - Gottesezell - Plattling**

WBA-Züge 2. Klasse ☺ ♿

Zug	RB35 83918 ☺ 2. ♿	RB35 83920 ☺ 2. ♿	RB35 83924 ☺ 2. ♿	RB35 83928 ☺ 2. ♿	RB35 83930 ☺ 2. ♿	RB35 83932 ☺ 2. ♿
von						
<b>Bayerisch Eisenstein</b>	9 44	10 42	11 42	12 42	13 42	14 42
Ludwigsthal	9 52	10 50	11 50	12 50	13 50	14 50
Zwiesel (Bay) <b>RB 36</b> <b>RB 37</b>	○ 9 57	10 55	11 55	12 55	13 55	14 55
Zwiesel (Bay)	9 59	10 58	11 58	12 58	13 58	14 58
Bettmannsäge	10 03	11 02	12 02	13 02	14 02	15 02
Regen	10 09	11 08	12 08	13 08	14 08	15 08
Triefenried	10 16	11 15	12 15	13 15	14 15	15 15
Gottesezell <b>RB 38</b>	10 22	11 21	12 21	13 21	14 21	15 21
nach						

**- Fahrplanauszug -**

**RB 35 Plattling - Gottesezell - Ludwigsthal - Bayerisch Eisenstein**

WBA-Züge 2. Klasse ☺ ♿

Zug	RB35 83917 ☺ 2. ♿	RB35 83919 ☺ 2. ♿	RB35 83921 ☺ 2. ♿	RB35 83923 ☺ 2. ♿	RB35 83927 ☺ 2. ♿	RB35 83931 ☺ 2. ♿	RB35 83933 ☺ 2. ♿	RB35 83935 ☺ 2. ♿
von								
Gottesezell <b>RB 38</b>	9 34	10 35	11 34	12 34	13 34	14 34	15 34	16 34
Triefenried	9 40	10 41	11 40	12 40	13 40	14 40	15 40	16 40
Regen	9 47	10 48	11 47	12 47	13 47	14 47	15 47	16 47
Bettmannsäge	9 53	10 53	11 53	12 53	13 53	14 53	15 53	16 53
Zwiesel (Bay)	○ 9 57	10 57	11 57	12 57	13 57	14 57	15 57	16 57
Zwiesel (Bay) <b>RB 36</b> <b>RB 37</b>	9 59	10 59	11 59	12 59	13 59	14 59	15 59	16 59
Ludwigsthal	10 04	11 04	12 04	13 04	14 04	15 04	16 04	17 04
<b>Bayerisch Eisenstein</b>	② ○ 10 12	11 12	12 12	13 12	14 12	15 12	16 12	17 12
nach								

**- Fahrplanauszug -**

**Allgemeine Hinweise**

**RB35 / RB36 / RB37 / RB38** wald**bahn**, Züge führen 2. Klasse

☺ Übergangszeiten von 6, 7, ... Minuten (ohne Zeitangabe 5 Minuten)

☺ Uhrzeit kursiv gedruckt – Anschlusszug

☺ Uhrzeit kursiv und fett gedruckt – Anschlusszug Fernverkehr

♿ Zug führt einen für Rollstuhlfahrer geeigneten Wagen mit extra breiten Türen, Stellflächen für Rollstühle und behindertengerechtem WC

♿ Kleinkindabteil

♿ Zug mit Stellplätzen im Fahrradabteil, Mehrzweckabteil, Fahrradmitnahme begrenzt möglich

! Zug hält nicht an dieser Station

! Zug verkehrt nicht täglich

○ Ankunft

x Zug hält nur bei Bedarf

♿ Busanschluss, Mo - Fr

♿ Anschluss an den Igelbus des Nationalparks, fährt täglich

**Anschlusszug grau hinterlegt**

**Aussteigen:** Sobald die Stationsanzeige im Zug Ihre gewünschte Ausstiegs-Station anzeigt, drücken Sie bitte auf die Haltwunsch-Taste. Zur Bestätigung für Sie erscheint in der Stationsanzeige "Wagen hält".

**Einsteigen:** Stellen Sie sich bitte rechtzeitig zur planmäßigen Abfahrtszeit des Zuges so auf den Bahnsteig, dass unser Triebfahrzeugführer Sie sieht.

In den Zügen der wald**bahn** ist Taxibestellung durch das Servicepersonal möglich.

Bei den Bus- und Zuganschlüssen handelt es sich um eine Auswahl.



**Hunde tragen Maulkorb im Zug!**  
(gem. TBL §15)

**Fahrplan gültig vom 10.12.2023 bis 14.12.2024**

Änderungen vorbehalten. Alle Angaben ohne Gewähr. Stand 14.11.2023

wald**bahn**-Kundencenter  
Bahnhofplatz 3  
94234 Viechtach

E-Mail: [info@laenderbahn.com](mailto:info@laenderbahn.com)  
Internet: [www.waldbahn.de](http://www.waldbahn.de)  
Hotline: 089 5488897-25



## Kostenlose Fahrten nach CZ mit dem GUTi-Ticket

Dank der bayerisch-tschechischen Fahrscheinkooperation können grenzüberschreitende Wanderungen und Ausflüge mit Bus und Bahn im westlichen Bereich der Bezirke Pilsen und Südböhmen kostenlos unternommen werden. Siehe Kartenausschnitt (Seite 38/39) mit eingetragenen Ausflugstipps.

Die wichtigsten Informationen zur Fahrscheinkooperation und eine Auflistung aller Linien (Bus und Bahn) finden sie unter [www.bayerwald-ticket.com/fahrplaene-im-tarifgebiet-bayerwald-ticket-guti/](http://www.bayerwald-ticket.com/fahrplaene-im-tarifgebiet-bayerwald-ticket-guti/) und [www.regionale-mobilitaet.de](http://www.regionale-mobilitaet.de)

**Für alle Fahrten/Unternehmungen nach Tschechien gültigen Ausweis nicht vergessen.**

Seite 26-27

Mit dem grenzüberschreitenden **Bus VLC 618 / CZ 982** von **Lam** über **Rittsteig - Nýrsko (CZ)** nach **Hamry** oder **Klatovy**



### AUSFLUGSTIPPS

- » **KLATOVY:** Schwarzer Turm, Rathaus, Barockapotheke, Katakomben, Glaspavillon, Stadtbefestigung  
Zur Stadtbesichtigung bitte bei Haltestelle Klatovy, Tylovo nábř aussteigen
- » **WANDERTIPP:** Von Hamry über den Gr. Osser nach Lam

### KOSTENLOSE DEUTSCHE STADTFÜHRUNGEN durch Klatovy

Im Zeitraum vom 20. Juli bis 31. August 2024 finden jeden Samstag kostenlose deutsche Stadtführungen durch Klatovy statt. Organisiert von der Stadt Klatovy.

Stadtführer: Mgr. Pavel Koura, Klatovy, Tel. 00420 724092224

Treffpunkt: 12:15 Uhr Tourist-Info Klatovy (Eckhaus Nr. 66 - auf der oberen Seite des Marktplatzes) Besichtigungsdauer: ca. 80 min.

Die Besichtigung ist kostenlos und findet bei jedem Wetter statt. Keine Anmeldung erforderlich.



**Legende:**

● Grenzorte im Tarifgebiet

▨ Landkreis Schwandorf:  
BWTT (+ CZ) und GUTi gelten nur in Teilbereichen des Landkreises

▨ Landkreis Straubing-Bogen:  
BWTT (+ CZ) und GUTi gelten nur in St. Englmar

● Tipps für grenzüberschreitende Ausflüge mit Bus und Bahn

Mit dem grenzüberschreitenden **Zug Alex / EX** von **Furth im Wald** nach **Domažlice** 

Hinfahrt: täglich	Sa/So	Rückfahrt: täglich	Sa/So
↓ Furth i. W., Bahnhof   09.40 11.40 13.40	09.00	↑ 12.20 14.20 16:20 18:21	18.58
↓ Domažlice, Bahnhof   09.59 11.59 13.59	09.22	↑ 12.01 14.01 16.01 18.01	18.36

- Fahrplanauszug - nur ausgewählte Fahrten und Stationen dargestellt -

Vom Bahnhof Domažlice zum Stadtzentrum zu Fuß ca. 20 min.  
Oder mit dem Bus in das Stadtzentrum (mit GUTi kostenlos).

## Mit dem grenzüberschreitenden Wanderbus **VLC 520 / CZ 651** von **Furth im Wald** über **Domažlice** zum **tschechischen Berg Čerchov**



» **WANDERTIPP:** Vom Čerchov nach Furth im Wald (Gehzeit: ca. 5 Stunden)  
Anreise mit eigenem PKW bis Furth im Wald

Hinfahrt: Sa + So		Rückfahrt: Sa + So	
↓ Furth i. W., Bahnhof	09.05	↑ 18.28	17.55
↓ Domažlice, Vlakove nadrazi (Bahnhof)	09.45	↑ 14.25	17.55
↓ Domažlice, Podebradova	09.55	↑ 14.21	17.51
↓ Pec, rozhledna Čerchov	10.40	↑ 13.40	17.15

- **Fahrplanauszug** - nur ausgewählte Fahrten und Stationen dargestellt -  
Gültig 18.05. bis 13.10.2024

**Verkehrstage:** Sa/So: Samstag + Sonntag und an **folgenden Feiertagen**

DE: 20.05.; 30.05.; 15.08. und 03.10.2024

CZ: 05.07.; 06.07. und 28.09.2024



**Aus platztechnischen Gründen können nur einige tschechische Ausflugsempfehlungen dargestellt werden.**

## Mit der Tschechischen Staatsbahn (**Strecke 183 / Linie P24 und R16**) ab **Grenzbahnhof Bayerisch Eisenstein** nach **Klatovy, Bahnhof**



Hinfahrt: täglich		Rückfahrt: täglich			
↓ Bayr. Eisenstein, Bahnhof	10.17	12.17	↑ 13.38	15.40	17:38
↓ Klatovy, Bahnhof	11.16	13.16	↑ 12.40	14.40	16.40

- **Fahrplanauszug** - nur ausgewählte Fahrten und Stationen dargestellt -

Vom Bahnhof Klatovy zum Stadtzentrum zu Fuß ca. 35 min

# Das Lamer Winkel Team wünscht Ihnen schöne Urlaubstage!

**Ausflugstipps, Touren, Gastronomie und vieles mehr...**

Ihr Mobiler Urlaubsservice  
Naturpark Oberer Bayerischer Wald



Alle Urlaubsinformationen auf Ihrem Smartphone  
QR-Code scannen und schon geht's los!

## **Tourist-Info Lam**

Marktplatz 1 · 93462 Lam

Tel. +49 (0) 99 43 - 777

Mail: [tourist@lam.de](mailto:tourist@lam.de)

## **Tourist-Info Arrach**

Lamer Straße 78 · 93474 Arrach

Tel. +49 (0) 9943 - 1035

Mail: [tourist@arrach.de](mailto:tourist@arrach.de)

## **Tourist-Info Lohberg**

Rathausweg 1a · 93470 Lohberg

Telefon: +49 (0) 9943 - 9413 13

Mail: [tourist@lohberg.de](mailto:tourist@lohberg.de)

[www.lamer-winkel.bayern](http://www.lamer-winkel.bayern)