



MTB + E-MTB Programm 2026

Zum Erlebnisshop



Hier anmelden!



www.bayerischer-wald-ganz-oben.de

Liebe Radsportfreunde,

wir begrüßen euch in den Urlaubsregionen Waldmünchner Urlaubsland und Furth im Wald - Hohenbogenwinkel!

Das MTB-Gebiet im Naturpark Oberer Bayerischer Wald verfügt über ein Streckennetz von 750 km Länge und bietet 15.000 Höhenmeter.

Lernt die ein oder andere neue Strecke in geselliger Runde kennen. Unsere MTB-Guides zeigen sie Euch!

Daher viel Spaß beim Erkunden unserer MTB-Region!

Bitte beachten:

- Alle aufgeführten Touren werden von einem **MTB-Guide** begleitet.
- Kurzfristige Änderungen vorbehalten. Sie werden in der Tagespresse und auf unserer Homepage bekannt gegeben.
- Für alle Touren gilt **Helmpflicht!**
- Jeder Radler beteiligt sich an den Touren auf **eigene Gefahr**.
- Für etwaige Schäden oder Unfälle wird **keine Haftung** übernommen.
- Viele Touren gehen über die deutsch-tschechische Landesgrenze. Bitte führen Sie daher alle notwendigen **Papiere** mit!
- Bei Fahrten mit dem Bus oder Zug sind vom Teilnehmer die Fahrtkosten zu entrichten.
- Bitte denken Sie daran, immer ausreichend **Getränke** mitzubringen! Wenn möglich, ist immer eine **Einkehr geplant**.
- Die **Teilnahme** an den geführten Touren **in Waldmünchen sind kostenlos!**
- Für Gäste mit gültiger Gästekarte und GUTi-Ticket sind die geführten Radtouren in Furth im Wald kostenlos, ansonsten ist ein Saisonpass für 20,00 Euro erforderlich. Beim Kauf des Saisonpasses gibt es ein T-Shirt dazu.



Tourist-Info Waldmünchen
Marktplatz 16 | 93449 Waldmünchen
09972/307-25 | tourist@waldmuenchen.de

Tourist-Info Furth im Wald
Stadtplatz 2 | 93437 Furth im Wald
09973/509-600 | tourist@furth.de

www.bayerischer-wald-ganz-oben.de
www.bayerischer-wald-mountainbiken.de



Hier findet ihr 16 MTB-Strecken zwischen Schwarzwihrberg, Hohenbogen und Čerchov

Sonntag, 26. April

Eröffnung der MTB-Saison 2026 mit drei geführten Touren

(Ausweis nicht vergessen)

Treffpunkt: DSV-Nordic-Aktiv Zentrum Parkplatz Althütte

Abfahrt: 10 Uhr

Streckenlänge: zwischen 20 und 30 km, rund um Gibacht und Čerchov

Fahrzeit: ca. 2 Stunden

Einkehr: Berghof Gibacht

Guides: Guides aus der Region Bayerischer Wald ganz oben

Schwierigkeitsgrad: Es werden drei Touren mit verschiedenen Schwierigkeitsstufen angeboten. Leicht bis mittelschwer, auch für Einsteiger

Freitag, 8. Mai

Über den Goldsteig und den Baierweg (E-Bike-Tour!)

Treffpunkt: Bahnhof Furth im Wald
(Parkmöglichkeit Freudensprungstr.)

Abfahrt: 17 Uhr

Streckenlänge: ca. 40 km, 800 Hm

Fahrzeit: 3 Stunden

Einkehr: geplant

Guide: Uwe Neumann

Schwierigkeitsgrad: mittelschwer

Sonntag, 17. Mai

Über die Chodentrails zur Dobrá Voda

(Ausweis nicht vergessen)

Treffpunkt: Tourist-Info Waldmünchen

Abfahrt: 10 Uhr

Streckenlänge: 45 km, 1200 Hm

Fahrzeit: 4 Stunden

Einkehr: Selbstversorgung /ggf. Čerchov

Guides: Dieter Rügheimer und Stefan Münzl

Schwierigkeitsgrad: mittelschwer

(gute Fahrtechnik und sichere Bike-Beherrschung notwendig)

Anmeldung erforderlich: Erlebnisshop unter

<https://www.bayerischerwald.org/urlaub-planen/erlebnisangebote#/erlebnisse>
oder einfach QR-Code auf dem Titelbild scannen auch ohne Anmeldung möglich.

Montag, 18. Mai 2026

Genussradtour „Vom Drachensee ins Chodenland“

(Ausweis nicht vergessen)

Treffpunkt: Drachensee/DLRG-Gebäude, Furth im Wald

Abfahrt: 18 Uhr

Streckenlänge: 48 km

Fahrzeit: 2,5 Stunden

Guides: Uwe Neumann und Heinrich Reimer

Schwierigkeitsgrad: leicht bis mittelschwer

Samstag, 23. Mai 2026

Genussradtour „Grenzlandtour ins Chodenland“

(Ausweis nicht vergessen)

Treffpunkt: Drachensee/DLRG-Gebäude, Furth im Wald

Abfahrt: 13 Uhr

Streckenlänge: 45 km

Fahrzeit: 3 Stunden

Guides: Uwe Neumann und Heinrich Reimer

Schwierigkeitsgrad: leicht bis mittelschwer

Dienstag, 26. Mai 2026

Tour 1 - Kinderfahrradtour „In den Hohenbogenwinkel“

Treffpunkt: Drachensee/DLRG-Gebäude, Furth im Wald

Abfahrt: 14 Uhr

Streckenlänge: 20 km

Fahrzeit: 2 Stunden

Guides: Marion Beer und Uwe Neumann

Schwierigkeitsgrad: leicht

Alter: 8-12 Jahre

Voraussetzung: Überprüftes und funktionierendes Rad

Tour 2 – Genussradtour „Über den Kunstradweg zum Klangweg“

Treffpunkt: Festwiese Furth im Wald

(Parkmöglichkeit Drachenhöhle oder Hallenbad)

Abfahrt: 18 Uhr

Streckenlänge: 35 km, 570 Hm

Fahrzeit: ca. 2 Std.

Guides: Markus Binsner

Schwierigkeitsgrad: leicht

Montag, 01. Juni

MTB-Genussradtour „Rund um Daberg“

Treffpunkt: Festwiese Furth im Wald
(Parkmöglichkeit Drachenhöhle oder Hallenbad)

Abfahrt: 18 Uhr

Streckenlänge: 30 km, 470 Hm

Fahrzeit: ca. 2,5 Stunden

Guides: Christian Seidl und Markus Binsner

Schwierigkeitsgrad: leicht

Montag, 08. Juni

„Rennradtour in den Lamer Winkel“

Treffpunkt: Drachensee/DLRG-Gebäude, Furth im Wald

Abfahrt: 18:30 Uhr

Streckenlänge: ca. 35 km

Fahrzeit: 2 Stunden

Guide: Uwe Neumann

Schwierigkeitsgrad: mittelschwer

Dienstag, 09. Juni

MTB—Tour „In das sagenhafte Champtal“

Treffpunkt: Marktplatz, Arnschwang

Abfahrt: 18 Uhr

Streckenlänge: 35 km, 500 Hm

Fahrzeit: 2,5 Stunden

Guide: Michael Stauner

Schwierigkeitsgrad: mittelschwer

Mittwoch, 10. Juni

MTB—Tour für Frauen

Treffpunkt: INJOY Furth im Wald, Pointweg

Abfahrt: 17 Uhr

Streckenlänge: 25 km, 300 Hm

Fahrzeit: ca. 2,5 Stunden

Einkehr: Biergarten INJOY

Guide: Christiane (Mucki) Neumann

Schwierigkeitsgrad: leicht

Anmeldung: Christiane Neumann, Tel. 09973/4751

Donnerstag, 11. Juni

Tour 1 – Schwarzachtal-Tour

Treffpunkt: Tourist-Info Waldmünchen

Abfahrt: 10 Uhr

Streckenlänge: ca. 38 km, ca. 400 Hm

Fahrzeit: ca. 3 Stunden

Einkehr: Steiner Wirt, Stein

Guide: Franz Kistler

Schwierigkeitsgrad: leicht

Anmeldung erforderlich: Erlebnisshop unter

<https://www.bayerischerwald.org/urlaub-planen/erlebnisangebote#/erlebnisse>
oder einfach QR-Code auf dem Titelbild scannen.

Tour 2 – Kerschbaumriegel Tour (E-Bike-Tour)

Treffpunkt: Tourist-Info Waldmünchen

Abfahrt: 10 Uhr

Streckenlänge: ca. 25,5 km, ca. 620 Hm

Fahrzeit: ca. 3,5 Stunden

Einkehr: Weber Max, Waldmünchen

Guide: Max Simeth

Schwierigkeitsgrad: mittelschwer

Anmeldung erforderlich: Erlebnisshop unter

<https://www.bayerischerwald.org/urlaub-planen/erlebnisangebote#/erlebnisse>
oder einfach QR-Code auf dem Titelbild scannen.

Tour 3 – Genussradtour „Zu den schönsten Plätzen um Neukirchen b. Hl. Blut“ (E-Bike-Tour!)

Treffpunkt: Tourist-Info Neukirchen b. Hl. Blut

Abfahrt: 13:30 Uhr

Streckenlänge: ca. 30 km

Fahrzeit: ca. 2,5 Stunden

Guide: Petra Breu

Anmeldung: Tourist-Info Neukirchen b. Hl. Blut, Tel. 09947/940821 oder
tourist@neukirchen.bayern

Tour 4 – Genussradtour „Entlang der Grenze durch den Hohenbogenwinkel“ (E-Bike-Tour!)

Treffpunkt: Drachensee/DLRG-Gebäude, Furth im Wald

Abfahrt: 17 Uhr

Streckenlänge: ca. 35 km

Fahrzeit: ca. 2,5 Stunden

Guide: Uwe Neumann

Schwierigkeitsgrad: leicht

Freitag, 12. Juni

Genussradtour „Vom Kurpark zum Höllensteinstausee“

(für E-Bike und sportliche Radfahrer)

Treffpunkt: Parkplatz, Kurpark Bad Kötzting

Abfahrt: 17:30 Uhr

Streckenlänge: ca. 33 km, ca. 450 Hm

Fahrzeit: ca. 2,5 Stunden

Einkehr: Gasthaus Lindner-Bräu, Bad Kötzting

Guide: Uwe Neumann

Schwierigkeitsgrad: mittelschwer

Samstag, 13. Juni

„Zur Burgruine Haus Murach“ (E-Bike-Tour)

Treffpunkt: Fürstenkasten, Parkplatz Rötz

Abfahrt: 13 Uhr

Streckenlänge: ca. 65 km, ca. 1300 Hm

Fahrzeit: ca. 4,5 Stunden

Einkehr: geplant

Guide: Toni Artmann

Schwierigkeitsgrad: schwer

Anmeldung erforderlich: Erlebnisshop unter

<https://www.bayerischerwald.org/urlaub-planen/erlebnisangebote#/erlebnisse>
oder einfach QR-Code auf dem Titelbild scannen auch ohne Anmeldung möglich.





Sonntag, 14. Juni

Renntour „Zum Neubäuer-See“

Treffpunkt: Bahnhof Furth im Wald
(Parkmöglichkeit Freudensprungstr.)

Abfahrt: 13:30 Uhr

Streckenlänge: ca. 100 km

Fahrzeit: ca. 4 Stunden

Guide: Uwe Neumann

Schwierigkeitsgrad: mittelschwer

Montag, 15. Juni

MTB-Genussradtour „Zum Zwirnzeltsteig“

(für E-Bike und sportliche Radfahrer)

Treffpunkt: Bahnhof Furth im Wald
(Parkmöglichkeit Freudensprungstr.)

Abfahrt: 18 Uhr

Streckenlänge: ca. 45 km, 1000 Hm

Fahrzeit: 3,5 Stunden

Guides: Markus Binsner und Uwe Neumann

Schwierigkeitsgrad: mittelschwer

Ausrüstung: Beleuchtung erforderlich

Donnerstag, 18. Juni

Tour 1 – Roßhof-Eschlmais-Tour

Treffpunkt: Tourist-Info Waldmünchen

Abfahrt: 10 Uhr

Streckenlänge: ca. 35 km, ca. 700 Hm

Fahrzeit: ca. 3,5 Stunden

Einkehr: Altes Haus, Geigant

Guide: Lothar Haas

Schwierigkeitsgrad: mittelschwer

Anmeldung: Erlebnisshop unter <https://www.bayerischerwald.org/urlaubplanen/erlebnisangebote#/erlebnisse> oder einfach QR-Code auf dem Titelbild scannen.

Tour 2 - Lomeček-Steinbruchsee-Tour

(Ausweis nicht vergessen)

Treffpunkt: 9.30 Uhr Tourist-Info Waldmünchen

Abfahrt: 10 Uhr Seuchau (Drachensee Parkplatz)

Streckenlänge: ca. 50 km, ca. 550 Hm

Fahrzeit: ca. 3 Stunden

Einkehr: geplant

Guide: Max Simeth

Schwierigkeitsgrad: schwer

Anmeldung erforderlich: Erlebnisshop unter <https://www.bayerischerwald.org/urlaub-planen/erlebnisangebote#/erlebnisse> oder einfach QR-Code auf dem Titelbild scannen.

Sonntag, 21. Juni

„Gipfeltour zu den Frauensteintrails“

Treffpunkt: Tourist-Info Waldmünchen

Abfahrt: 10 Uhr

Streckenlänge: 54 km, 1000 Hm

Fahrzeit: 5 Stunden

Einkehr: Selbstversorgung /ggf. Sommertime

Guides: Dieter Rügheimer und Stefan Münzl

Schwierigkeitsgrad: schwer

(gute Fahrtechnik und sichere Bike-Beherrschung notwendig)

Anmeldung erforderlich: Erlebnisshop unter <https://www.bayerischerwald.org/urlaub-planen/erlebnisangebote#/erlebnisse> oder einfach QR-Code auf dem Titelbild scannen auch ohne Anmeldung möglich.

Dienstag, 23. Juni

MTB-Genussradtour „Durch die Tauser Wälder“ (Böhmischer Pfahl) – (Ausweis nicht vergessen)

Treffpunkt: Festwiese Furth im Wald

(Parkmöglichkeit Drachenhöhle oder Hallenbad)

Abfahrt: 18 Uhr

Streckenlänge: ca. 40 km, 500 Hm

Fahrzeit: ca. 3 Stunden

Guides: Markus Binsner, Christian Seidl und Hans Reif

Schwierigkeitsgrad: mittelschwer

Donnerstag, 25. Juni

Tour 1 – Taubenwiesbach-Tour

Treffpunkt: Tourist-Info Waldmünchen

Abfahrt: 10 Uhr

Streckenlänge: ca. 58 km, ca. 750 Hm

Fahrzeit: ca. 6 Stunden

Einkehr: Golfstüberl Hillstett

Guide: Hans Zilker

Schwierigkeitsgrad: schwer

Anmeldung erforderlich: Erlebnisshop unter

<https://www.bayerischerwald.org/urlaub-planen/erlebnisangebote#/erlebnisse>
oder einfach QR-Code auf dem Titelbild scannen.

Tour 2 – Genussradtour „Zu den schönsten Plätzen um Neukirchen b. Hl. Blut“ (E-Bike-Tour!)

Treffpunkt: Tourist-Info Neukirchen b. Hl. Blut

Abfahrt: 13:30 Uhr

Streckenlänge: ca. 30 km

Fahrzeit: ca. 2,5 Stunden

Guide: Petra Breu

Anmeldung: Tourist-Info Neukirchen b. Hl. Blut, Tel. 09947/940821 oder
tourist@neukirchen.bayern



Samstag, 27. Juni

Kinderduathlon am Drachensee

Treffpunkt: Drachensee/DLRG-Gebäude, Furth im Wald

Start: 14 Uhr

Streckenlänge: 200 m – 1.000 m

Anmeldung: www.drachentriathlon.de

Sonntag, 28. Juni

Drachentriathlon

Treffpunkt: Drachensee/DLRG-Gebäude, Furth im Wald

Start: 10 Uhr

Streckenlänge: Sprint-Distanz 500 m/5 km/20 km
Olympische Distanz 1.500m/10 km/40 km

Anmeldung: www.drachentriathlon.de

Montag, 29. Juni

Genussradtour „Zur Unterwasserbeobachtungsstation Lomeček“

(Ausweis nicht vergessen)

Treffpunkt: Drachensee/DLRG-Gebäude, Furth im Wald

Abfahrt: 18 Uhr

Streckenlänge: ca. 46 km, 570 Hm

Fahrzeit: ca. 3,5 Std.

Einkehr: Lomeček (kurze Pause)

Guides: Markus Binsner und Uwe Neumann

Schwierigkeitsgrad: leicht bis mittelschwer

Donnerstag, 02. Juli

Tour 1 - Altenschneeberg-Tour

Treffpunkt: Tourist-Info Waldmünchen

Abfahrt: 10 Uhr

Streckenlänge: ca. 45 km, ca. 650 Hm

Fahrzeit: ca. 4,5 Stunden

Einkehr: Waldbad, Tiefenbach

Guide: Lothar Haas

Schwierigkeitsgrad: schwer

Anmeldung erforderlich: Erlebnisshop unter <https://www.bayerischerwald.org/urlaub-planen/erlebnisangebote#/erlebnisse> oder einfach QR-Code auf dem Titelbild scannen.

Tour 2 - Fürstenhof-Tour

Treffpunkt: Tourist-Info Waldmünchen

Abfahrt: 10 Uhr

Streckenlänge: ca. 45 km, ca. 600 Hm

Fahrzeit: ca. 4,5 Stunden

Einkehr: Steiner Wirt in Stein

Guide: Dietmar Weidner

Schwierigkeitsgrad: mittelschwer

Anmeldung erforderlich: Erlebnisshop unter <https://www.bayerischerwald.org/urlaub-planen/erlebnisangebote#/erlebnisse> oder einfach QR-Code auf dem Titelbild scannen.

Freitag, 03. Juli

MTB-Tour „Über die sieben Hügel Chams“

(für E-Bike oder sehr gute Mountainbiker)

Treffpunkt: Parkplatz Quadfeldmühle, Cham

Abfahrt: 16 Uhr

Streckenlänge: ca. 28 km

Fahrzeit: ca. 2,5 Stunden

Einkehr: D´Wasserwirtschaft Cham

Guide: Uwe Neumann

Schwierigkeitsgrad: mittelschwer bis schwer

Samstag, 04. Juli

Grenzüberschreitende Tour „von Loučim zum Entschleunigungsweg nach Neukirchen b. Hl. Blut“ (Ausweis nicht vergessen)

Treffpunkt: 11 Uhr Tourist-Info Neukirchen b. Hl. Blut

Abfahrt: 13 Uhr Loučim

Streckenlänge: ca. 44 km

Fahrzeit: ca. 4 Stunden

Einkehr: Wurstsemmel und Getränke am Ende der Tour

Guide: Guides aus dem Hohenbogenwinkel

Anmeldung: Tourist-Info Neukirchen b. Hl. Blut, Tel. 09947/940821 oder tourist@neukirchen.bayern



Sonntag, 5. Juli

16. TV- Radrundfahrt

Waldmünchner Radrundfahrt mit verschiedenen Strecken

- A: 206 km, 2.950 hm (Rennrad)
- B: 184 km, 2.770 hm (Rennrad)
- C: 131 km, 2.210 hm (Rennrad)
- D: 93 km, 1.320 hm (Rennrad)
- E: 64 km, 860 hm (Rennrad)
- F: 20 km, flach (Familientour)
- G: 65 km, 950 hm (Familientour)
- H: 67 km, 1.560 hm (MTB-Tour)
- I: 43 km, 840 hm (MTB-Tour)

16. Waldmünchner
Radrundfahrt
Sonntag 5. Juli 2026
Voranmeldung bis 28. Juni 2026
unter: www.waldmuenchner-radrundfahrt.de

TRENK-RADMARATHON
206 km / 2950 hm

Marathon	Tour A	Tour B	Tour C	Tour D	Tour E
	206 km	184 km	131 km	93 km	64 km
	2950 hm	2770 hm	2210 hm	1320 hm	860 hm

Familien	Tour F	Gravel	Tour G
	20 km flach		65 km 950 hm

Mountainbike	Tour H	Tour I
	67 km 1560 hm	43 km 840 hm

Start und Ziel:
Marktplatz Waldmünchen

Startkartenausgabe ab 6 Uhr am Start

Startgeld: von 7,- € bis 30,- €, Kinder und Jugendliche unter 14 Jahren sind frei.

Verpflegung an den Kontrollstellen

Zielschluss: 17 Uhr

Veranstalter: Ski- und Radsportabteilung, TV-Waldmünchen Sonderpreise für die 5 Teilnehmerstärksten Vereine!

Nutzen Sie die Gelegenheit zur Voranmeldung bis 28. Juni unter www.waldmuenchner-radrundfahrt.de

Dienstag, 07. Juli

MTB-Genussradtour „Auf kleinen Pfaden auf den Haidstein“

Treffpunkt: Festwiese Furth im Wald
(Parkmöglichkeit Drachenhöhle oder Hallenbad)

Abfahrt: 18 Uhr

Streckenlänge: ca. 39 km, 620 Hm

Fahrzeit: 3 Stunden

Einkehr: Haidsteiner Hütte

Guides: Markus Binsner, Christian Seidl und Hans Reif

Schwierigkeitsgrad: mittelschwer

Donnerstag, 09. Juli

Tour 1 – Pleš-Tour (Ausweis nicht vergessen)

Treffpunkt: Tourist-Info Waldmünchen

Abfahrt: 10 Uhr

Streckenlänge: ca. 60 km, ca. 790 Hm

Fahrzeit: ca. 5 Stunden

Einkehr: Pleš

Guide: Hans Zilker

Schwierigkeitsgrad: mittelschwer

Anmeldung erforderlich: Erlebnisshop unter

<https://www.bayerischerwald.org/urlaub-planen/erlebnisangebote#/erlebnisse>
oder einfach QR-Code auf dem Titelbild scannen.

Tour 2 – Chamland Tour

Treffpunkt: Tourist-Info Waldmünchen

Abfahrt: 10 Uhr

Streckenlänge: ca. 30 km, ca. 250 Hm

Fahrzeit: ca. 2,5 Stunden

Einkehr: D´Wasserwirtschaft Cham

Guide: Franz Kistler

Schwierigkeitsgrad: leicht (Rückfahrt ab Cham mit dem Zug)

Anmeldung: Erlebnisshop unter [https://www.bayerischer-](https://www.bayerischerwald.org/urlaubplanen/erlebnisangebote#/erlebnisse)

[wald.org/urlaubplanen/erlebnisangebote#/erlebnisse](https://www.bayerischerwald.org/urlaubplanen/erlebnisangebote#/erlebnisse) oder einfach QR-Code auf dem Titelbild scannen.

Tour 3 – Genussradtour „Zu den schönsten Plätzen um Neukirchen b. Hl. Blut“ (E-Bike-Tour!)

Treffpunkt: Tourist-Info Neukirchen b. Hl. Blut

Abfahrt: 13:30 Uhr

Streckenlänge: ca. 30 km

Fahrzeit: ca. 2,5 Stunden

Guide: Petra Breu

Anmeldung: Tourist-Info Neukirchen b. Hl. Blut, Tel. 09947/940821 oder tourist@neukirchen.bayern

Montag, 13. Juli

MTB-Genussradtour „Panoramatour in den Hohenbogenwinkel“

Treffpunkt: Drachensee/DLRG-Gebäude, Furth im Wald

Abfahrt: 18 Uhr

Streckenlänge: ca. 40 km, 500 Hm

Fahrzeit: ca. 2,5 Stunden

Guides: Markus Binsner, Christian Seidl und Hans Reif

Schwierigkeitsgrad: leicht bis mittelschwer

Donnerstag, 16. Juli

Tour 1 - Berghütte Schareben zum kleinen Arbersee (nur E-Bike!)

Treffpunkt: 9 Uhr Tourist-Info Waldmünchen

Abfahrt: 10 Uhr Parkplatz Trafoturm bei Haselmühle, vor Hohenwarth
(Googlemaps)

Räder müssen eigenständig nach Hohenwarth transportiert werden.

Streckenlänge: ca. 50 km, ca. 1200 Hm

Fahrzeit: ca. 4,5 Stunden

Einkehr: geplant

Guide: Max Simeth

Schwierigkeitsgrad: schwer

Anmeldung erforderlich: Erlebnisshop unter

<https://www.bayerischerwald.org/urlaub-planen/erlebnisangebote#/erlebnisse>
oder einfach QR-Code auf dem Titelbild scannen.

Tour 2 - Vom Perlsee zum Silbersee

Treffpunkt: Tourist-Info Waldmünchen

Abfahrt: 10 Uhr

Streckenlänge: ca. 37 km, ca. 400 Hm

Fahrzeit: ca. 3,5 Std

Einkehr: geplant

Guide: Dietmar Weidner

Schwierigkeitsgrad: leicht

Anmeldung erforderlich: Erlebnisshop unter

<https://www.bayerischerwald.org/urlaub-planen/erlebnisangebote#/erlebnisse>
oder einfach QR-Code auf dem Titelbild scannen.

Sonntag, 19. Juli

Trailspaß über'n Eixendorfer See auf´n Schwarzwahr

Treffpunkt: Tourist-Info Waldmünchen

Abfahrt: 10 Uhr

Streckenlänge: 70 km, 1100 Hm

Fahrzeit: 6,5 Stunden

Einkehr: Schwarzwahrberghütte

Guides: Dieter Rügheimer und Stefan Münzl

Schwierigkeitsgrad: schwer

(gute Fahrtechnik und sichere Bike-Beherrschung notwendig)

Anmeldung erforderlich: Erlebnisshop unter

<https://www.bayerischerwald.org/urlaub-planen/erlebnisangebote#/erlebnisse>
oder einfach QR-Code auf dem Titelbild scannen auch ohne Anmeldung möglich.

Donnerstag, 23. Juli

Tour 1 – Pivoň-Tour (Ausweis nicht vergessen)

Treffpunkt: Tourist-Info Waldmünchen

Abfahrt: 10 Uhr

Streckenlänge: ca. 50 km, ca. 790 Hm

Fahrzeit: ca. 5 Stunden

Einkehr: Nemanice

Guide: Lothar Haas

Schwierigkeitsgrad: mittelschwer

Anmeldung erforderlich: Erlebnisshop unter

<https://www.bayerischerwald.org/urlaub-planen/erlebnisangebote#/erlebnisse>
oder einfach QR-Code auf dem Titelbild scannen.

Tour 2 – Genussradtour „Zu den schönsten Plätzen um Neukirchen b. Hl. Blut“ (E-Bike-Tour!)

Treffpunkt: Tourist-Info Neukirchen b. Hl. Blut

Abfahrt: 13:30 Uhr

Streckenlänge: ca. 30 km

Fahrzeit: ca. 2,5 Stunden

Guide: Petra Breu

Anmeldung: Tourist-Info Neukirchen b. Hl. Blut, Tel. 09947/940821 oder tourist@neukirchen.bayern

Montag, 27. Juli

MTB-Genussradtour „Bayerwaldblicke vom Rosshof“

Treffpunkt: Bahnhof Furth im Wald
(Parkmöglichkeit Freudensprungstr.)

Abfahrt: 18 Uhr

Streckenlänge: ca. 37 km, 800 Hm

Fahrzeit: ca. 2,5 Stunden

Einkehr: Gasthaus Fellner, Furth im Wald

Guides: Markus Binsner und Hans Reif

Schwierigkeitsgrad: mittelschwer

Donnerstag, 30. Juli

Bärenhöhle in Grafenkirchen

Treffpunkt: Tourist-Info Waldmünchen

Abfahrt: 10 Uhr

Streckenlänge: ca. 35 km, ca. 550 Hm

Fahrzeit: 3 Stunden

Einkehr: geplant

Guides: Franz Kistler und Max Simeth

Schwierigkeitsgrad: mittelschwer

Anmeldung erforderlich: Erlebnisshop unter

<https://www.bayerischerwald.org/urlaub-planen/erlebnisangebote#/erlebnisse>
oder einfach QR-Code auf dem Titelbild scannen.

Freitag, 31. Juli

MTB-Genussradtour „Über den Haidstein in die Kneippstadt Bad Kötzing“

Treffpunkt: Bahnhof Furth im Wald
(Parkmöglichkeit Freudensprungstr.)

Abfahrt: 17:30 Uhr

Streckenlänge: ca. 40 km

Fahrzeit: 3 Stunden

Einkehr: Gasthaus Fellner, Furth im Wald

Guide: Uwe Neumann

Schwierigkeitsgrad: mittelschwer

Ausrüstung: Beleuchtung und Helm

Samstag, 01. August

MTB—Tour auf den Čerchov

(E-Bike-Tour aber auch für sportliche Mountainbikefahrer)

(Ausweis nicht vergessen)

Treffpunkt: Parkplatz Hochstraße / beim Friedhof

Abfahrt: 13:30 Uhr

Streckenlänge: 35 km, 500 Hm

Fahrzeit: ca. 3 Stunden

Guides: Uwe Neumann und Gerd Rank

Schwierigkeitsgrad: mittelschwer

Dienstag, 04. August

MTB—Genussradtour „Entlang der Bystrice“ (Pastritz)

(Ausweis nicht vergessen)

Treffpunkt: Bahnhof Furth im Wald

(Parkmöglichkeit Freudensprungstr.)

Abfahrt: 18 Uhr

Streckenlänge: 34 km, 500 Hm

Fahrzeit: ca. 2,5 Stunden

Guide: Hans Reif und Markus Binsner

Schwierigkeitsgrad: leicht



Donnerstag, 06. August

Tour 1 – Bělá nad Radbuzou

(Ausweis nicht vergessen)

Treffpunkt: Tourist-Info Waldmünchen

Abfahrt: 10 Uhr

Streckenlänge: ca. 70 km, ca. 900 Hm

Fahrzeit: ca. 5-6 Stunden

Einkehr: Bělá nad Radbuzou

Guide: Hans Zilker

Schwierigkeitsgrad: schwer

Anmeldung erforderlich: Erlebnisshop unter

<https://www.bayerischerwald.org/urlaub-planen/erlebnisangebote#/erlebnisse>
oder einfach QR-Code auf dem Titelbild scannen.

Tour 2 – Bleschenberg-Tour

Treffpunkt: Tourist-Info Waldmünchen

Abfahrt: 10 Uhr

Streckenlänge: ca. 28 km, ca. 520 Hm

Fahrzeit: ca. 3,5 Stunden

Einkehr: Weber Max, Waldmünchen

Guide: Dietmar Weidner

Schwierigkeitsgrad: leicht

Anmeldung erforderlich: Erlebnisshop unter

<https://www.bayerischerwald.org/urlaub-planen/erlebnisangebote#/erlebnisse>
oder einfach QR-Code auf dem Titelbild scannen.

Tour 3 – Genussradtour „Zu den schönsten Plätzen um Neukirchen b. Hl. Blut“ (E-Bike-Tour!)

Treffpunkt: Tourist-Info Neukirchen b. Hl. Blut

Abfahrt: 13:30 Uhr

Streckenlänge: ca. 30 km

Fahrzeit: ca. 2,5 Stunden

Guide: Petra Breu

Anmeldung: Tourist-Info Neukirchen b. Hl. Blut, Tel. 09947/940821 oder
tourist@neukirchen.bayern

Montag, 10. August

MTB-Genusstour „Chodenführer-Tour“

(Ausweis nicht vergessen)

Treffpunkt: Bahnhof Furth im Wald
(Parkmöglichkeit Freudensprungstr.)

Abfahrt: 18 Uhr

Streckenlänge: ca. 46 km, ca. 700 Hm

Fahrzeit: ca. 3 Stunden

Guides: Markus Binsner und Hans Reif

Schwierigkeitsgrad: mittelschwer

Donnerstag, 13. August

Tour 1 – Elisienthal-Tour

(Ausweis nicht vergessen)

Treffpunkt: Tourist-Info Waldmünchen

Abfahrt: 10 Uhr

Streckenlänge: ca. 50 km, ca. 900 Hm

Fahrzeit: ca. 5 Stunden

Einkehr: Trhanov

Guide: Max Simeth

Schwierigkeitsgrad: schwer

Anmeldung erforderlich: Erlebnisshop unter
<https://www.bayerischerwald.org/urlaub-planen/erlebnisangebote#/erlebnisse>
oder einfach QR-Code auf dem Titelbild scannen.

Tour 2 – Eixendorfer-See-Tour

Treffpunkt: Tourist-Info Waldmünchen

Abfahrt: 10 Uhr

Streckenlänge: ca. 58 km, ca. 500 Hm

Fahrzeit: ca. 4 Stunden

Einkehr: Golfstüberl Hillstett

Guide: Franz Kistler

Schwierigkeitsgrad: mittelschwer

Anmeldung erforderlich: Erlebnisshop unter
<https://www.bayerischerwald.org/urlaub-planen/erlebnisangebote#/erlebnisse>
oder einfach QR-Code auf dem Titelbild scannen.

Dienstag, 18. August

MTB-Genusstour „Seentour rund um Babylon“

(Ausweis nicht vergessen)

Treffpunkt: Drachensee/DLRG-Gebäude

Abfahrt: 18 Uhr

Streckenlänge: ca. 28 km, ca. 460 Hm

Fahrzeit: ca. 2,5 Stunden

Guides: Markus Binsner und Hans Reif

Schwierigkeitsgrad: leicht

Donnerstag, 20. August

Tour 1 – Vom Drachensee ins Chodenland

(Ausweis nicht vergessen)

Treffpunkt: 9:30 Uhr Tourist-Info Waldmünchen

Abfahrt: 10 Uhr Parkplatz Voithenberghütte

Räder müssen eigenständig nach Voithenberghütte transportiert werden.

Streckenlänge: ca. 45 km, ca. 1060 Hm

Fahrzeit: ca. 3,5 Stunden

Einkehr: Trhanov

Guide: Lothar Haas

Schwierigkeitsgrad: mittelschwer

Anmeldung erforderlich: Erlebnisshop unter

<https://www.bayerischerwald.org/urlaub-planen/erlebnisangebote#/erlebnisse>

oder einfach QR-Code auf dem Titelbild scannen

Tour 2 – Drei Wappen-Leuchtturm-Glaskreuz-Tour

Treffpunkt: Tourist-Info Waldmünchen

Abfahrt: 10 Uhr

Streckenlänge: 22 km, 520 Hm

Fahrzeit: ca. 2,5 Stunden

Einkehr: Berghof Gibacht

Guide: Dietmar Weidner

Schwierigkeitsgrad: schwer

Anmeldung erforderlich: Erlebnisshop unter

<https://www.bayerischerwald.org/urlaub-planen/erlebnisangebote#/erlebnisse>

oder einfach QR-Code auf dem Titelbild scannen.

Tour 3 – Genussradtour „Zu den schönsten Plätzen um Neukirchen b. Hl. Blut“ (E-Bike-Tour!)

Treffpunkt: Tourist-Info Neukirchen b. Hl. Blut

Abfahrt: 13:30 Uhr

Streckenlänge: ca. 30 km

Fahrzeit: ca. 2,5 Stunden

Guide: Petra Breu

Anmeldung: Tourist-Info Neukirchen b. Hl. Blut, Tel. 09947/940821 oder tourist@neukirchen.bayern

Montag, 24. August

MTB-Genusstour „Auf kleinen Pfaden zum Kirschbaumriegel“ (Beleuchtung nicht vergessen)

Treffpunkt: Bahnhof Furth im Wald
(Parkmöglichkeit Freudensprungstr.)

Abfahrt: 18 Uhr

Streckenlänge: ca. 25 km, ca. 450 Hm

Fahrzeit: ca. 2,5 Stunden

Guides: Markus Binsner, Christian Seidl und Hans Reif

Schwierigkeitsgrad: mittelschwer

Donnerstag, 27. August

Vom Čerchov zum Gibacht

(Ausweis nicht vergessen)

Treffpunkt: Tourist-Info Waldmünchen

Abfahrt: 10 Uhr

Streckenlänge: ca. 35 km, ca. 1000 Hm

Fahrzeit: ca. 3,5 Stunden

Einkehr: Berghof Gibacht

Guide: Hans Zilker

Schwierigkeitsgrad: schwer

Anmeldung erforderlich: Erlebnisshop unter
<https://www.bayerischerwald.org/urlaub-planen/erlebnisangebote#/erlebnisse>
oder einfach QR-Code auf dem Titelbild scannen.

Donnerstag, 03. September

Tour 1 – Zur Burgruine Kürnberg

Treffpunkt: Tourist-Info Waldmünchen

Abfahrt: 10 Uhr

Streckenlänge: ca. 53 km, 820 Hm

Fahrzeit: ca. 4,5 Stunden

Einkehr: geplant

Guides: Franz Kistler und Max Simeth

Schwierigkeitsgrad: schwer

Anmeldung erforderlich: Erlebnisshop unter

<https://www.bayerischerwald.org/urlaub-planen/erlebnisangebote#/erlebnisse>
oder einfach QR-Code auf dem Titelbild scannen.

Tour 2 – Genussradtour „Zu den schönsten Plätzen um Neukirchen b. Hl. Blut“ (E-Bike-Tour!)

Treffpunkt: Tourist-Info Neukirchen b. Hl. Blut

Abfahrt: 13:30 Uhr

Streckenlänge: ca. 30 km

Fahrzeit: ca. 2,5 Stunden

Guide: Petra Breu

Anmeldung: Tourist-Info Neukirchen b. Hl. Blut, Tel. 09947/940821 oder
tourist@neukirchen.bayern

Samstag, 05. September

„Über die Bärenhöhle zum Aussichtsturm Bleschenberg“ (E-Bike-Tour)

Treffpunkt: Fürstenkasten, Parkplatz Rötz

Abfahrt: 13 Uhr

Streckenlänge: ca. 35 km, ca. 600 Hm

Fahrzeit: ca. 3,5 Stunden

Einkehr: geplant

Guide: Toni Artmann

Schwierigkeitsgrad: mittelschwer

Anmeldung erforderlich: Erlebnisshop unter

<https://www.bayerischerwald.org/urlaub-planen/erlebnisangebote#/erlebnisse>
oder einfach QR-Code auf dem Titelbild scannen auch ohne Anmeldung
möglich.

Donnerstag, 10. September

Abschluss-Tour „Ein Stück auf der Trans Bayerwald“

Treffpunkt: Tourist-Info Waldmünchen

Abfahrt: 10 Uhr

Streckenlänge: ca. 52 km, ca. 850 Hm

Fahrzeit: ca. 4 Stunden

Einkehr: Steiner Wirt, Stein

Guide: Lothar Haas

Schwierigkeitsgrad: schwer

Anmeldung erforderlich: Erlebnisshop unter

<https://www.bayerischerwald.org/urlaub-planen/erlebnisangebote#/erlebnisse>
oder einfach QR-Code auf dem Titelbild scannen.

Sonntag, 13. September

Grenzlandtrails am Gibacht und Čerchov

(Ausweis nicht vergessen)

Treffpunkt: Tourist-Info Waldmünchen

Abfahrt: 10 Uhr

Streckenlänge: 50 km, 1400 Hm

Fahrzeit: 5 Stunden

Einkehr: Babylon oder am Čerchov

Guides: Dieter Rügheimer und Stefan Münzl

Schwierigkeitsgrad: schwer

(gute Fahrtechnik und sichere Bike-Beherrschung notwendig)

Anmeldung erforderlich: Erlebnisshop unter

<https://www.bayerischerwald.org/urlaub-planen/erlebnisangebote#/erlebnisse>
oder einfach QR-Code auf dem Titelbild scannen auch ohne Anmeldung
möglich.

Sonntag, 20. September

MTB-Genusstour „Burgentour im Böhmerwald“

(Ausweis nicht vergessen)

Treffpunkt: Drachensee/DLRG-Gebäude

Abfahrt: 10 Uhr

Streckenlänge: ca. 70 km, ca. 1200 Hm

Fahrzeit: ca. 4 Stunden

Guide: Markus Binsner, Christian Seidl und Hans Reif

Schwierigkeitsgrad: mittelschwer

Sonntag, 04. Oktober

Gipfeltrails im Český les

(Ausweis nicht vergessen)

Treffpunkt: Tourist-Info Waldmünchen

Abfahrt: 10 Uhr

Streckenlänge: 45 km, 1000 Hm

Fahrzeit: 4 Stunden

Einkehr: geplant Babylon oder am Čerchov

Guides: Dieter Rügheimer und Stefan Münzl

Schwierigkeitsgrad: schwer

(gute Fahrtechnik und sichere Bike-Beherrschung notwendig)

Anmeldung erforderlich: Erlebnisshop unter

<https://www.bayerischerwald.org/urlaub-planen/erlebnisangebote#/erlebnisse>
oder einfach QR-Code auf dem Titelbild scannen auch ohne Anmeldung möglich.








Dir ist etwas aufgefallen?!

z. B. ein verdrehter oder umgefahrener Wegweiser, eine abgefallene Markierung, Schlaglöcher, Wurzeln oder andere Hindernisse auf dem Weg



Hier
melden!



-  1. Kontaktformular ausfüllen
-  2. Mängel kurz beschreiben (Was?, Wie?, Wo?)
-  3. Mängel in der Übersichtskarte verorten
-  4. Aussagekräftiges Bild hochladen
-  5. Meldung absenden



**Vielen Dank
für deine Mithilfe!**



Guide-Team

Artmann Toni
Breu Petra
Haas Lothar
Fischer Jürgen
Kistler Franz
Neumann Christiane
Neumann Uwe
Münzl Stefan

Reif Hans
Rügheimer Dieter
Seidl Christian
Simeth Max
Stauner Michaela
Weidner Dietmar
Zilker Hans
Binsner Markus

Wir wünschen viel Spaß und eine unfallfreie Fahrt!



Dreiländerbike



Bayernbike

Tourist-Info Waldmünchen
Marktplatz 16 | 93449 Waldmünchen
09972/307-25 | tourist@waldmuenchen.de

Tourist-Info Furth im Wald
Stadtplatz 2 | 93437 Furth im Wald
09973/509-600 | tourist@furth.de

www.bayerischer-wald-ganz-oben.de
www.bayerischer-wald-mountainbiken.de