



Oberer
Bayerischer
Wald

Froschmaul

JAHRESPROGRAMM 2025

EXKURSIONEN UND VERANSTALTUNGEN
RUND UM DIE NATUR





Titelfoto: Die Felsformation „Froschmaul“ im Schlosspark in Falkenstein



Hausrotschwanz – der Vogel des Jahres 2025

Veranstaltungen Natur 2025

Diese Broschüre vermittelt einen Überblick über die Führungen, Exkursionen und Veranstaltungen, die im Bereich des Naturparks Oberer Bayerischer Wald zum Thema Natur angeboten werden. Sie sind herzlich eingeladen an den diesjährigen Veranstaltungen teilzunehmen.



INHALTSVERZEICHNIS

Öko-Modellregion Naturpark Oberer Bayerischer Wald	2 – 3
Wir stellen uns vor – Team	4 – 5
Respektvoller Umgang mit der Natur	6 – 7
Tipps für die Teilnahme an den Führungen	9
Landesgartenschau Furth im Wald	10 – 11
Termine im Februar	12
Termine im März	13
Termine im April	14 – 17
Termine im Mai	18 – 22
Termine im Juni	23 – 29
Termine im Juli	30 – 35
Karte Naturpark Oberer Bayerischer Wald	32 – 33
Termine im August	36 – 45
Termine im September	46 – 50
Termine im Oktober	51 – 55
Natur-/Landschaftsführer	57
Natur- und Kulturführer	58
Kräuterpädagogen	59
Einrichtungen und Angebote in der Region	60 – 61
Naturerlebnisse für Kitas, Schulen und Gruppen	62 – 63
Übersichtsskizze Geotope und Naturschutzgebiete	64
Impressum	65

ÖKO-MODELLREGION OBERER BAYERISCHER WALD



Seit November 2023 ist der **Naturpark Oberer Bayerischer Wald** **staatlich anerkannte Öko-Modellregion**. Die Öko-Modellregionen sind ein Programm des Bayerisches Staatsministerium für Ernährung, Landwirtschaft, Forsten und Tourismus mit dem Ziel, den ökologischen Landbau entlang der gesamten Wertschöpfungskette zu fördern und das Bewusstsein dafür in der Bevölkerung zu stärken.

So vielseitig die Akteure und Themen rund um ökologische Landwirtschaft, unsere Lebensmittel, die Natur und Umwelt sind, so vielseitig sind auch die Projekte der Öko-Modellregion. Schwerpunktthemen sind hierbei:

- Landwirtschaftliche Bio-Produktion
- Verarbeitung von Produkten in Bioqualität
- Vermarktung und Angebot regionaler Bio-Produkte in Direktvermarktung, Handel, Gastronomie und Gemeinschaftsverpflegung
- Information und Bewusstseinsbildung zur ökologischen Landwirtschaft und zu Bio/Regio-Produkten

Mehr Informationen zur Öko-Modellregionen Naturpark Oberer Bayerischer Wald finden Sie hier:

www.oekomodellregionen.bayern/naturpark-oberer-bayerischer-wald



Kontakt

Carolin Babl

Projektmanagerin Öko-Modellregion
Naturpark Oberer Bayerischer Wald

TELEFON 09971 / 78-446

MAIL carolin.babl@lra.landkreis-cham.de



Bildungsarbeit von klein auf

In diesem Jahr werden in Kooperation mit dem Naturpark, der Öko-Modellregion und regionalen Partnern ausgewählte Touren angeboten.

Ob zu Fuß, mit dem Fahrrad oder bei einer geführten Exkursion – jede Tour ist ein Erlebnis für sich und bietet spannende Einblicke – eine perfekte Kombination aus Natur, Umwelt und Genuss.

Grün und wild: Kräuterwanderung

Cham

25.05. // SONNTAG // 14:00 UHR // INFOS SIEHE SEITE 21

Florale Abenteuer: Wanderung durch Wald und Wiese

Waldmünchen

06.06. // FREITAG // 13:00 UHR // INFOS SIEHE SEITE 24

World Ranger Day: Mit dem Rad durch die Regentaläue

Cham

31.07. // DONNERSTAG // 10:00 UHR // INFOS SIEHE SEITE 35

Natur und Genuss: Radtour zu regionalen Schätzen

Cham

12.09. // FREITAG // 16:00 UHR // INFOS SIEHE SEITE 48

Wir erkunden die Streuobstwiese

Arrach

15.10. // MITTWOCH // 14:00 UHR // INFOS SIEHE SEITE 53

WIR STELLEN UNS VOR



Ranger und Gebietsbetreuer im Naturpark Oberer Bayerischer Wald

Vier Ranger und eine Gebietsbetreuerin sind im Naturpark Oberer Bayerischer Wald unterwegs. Neben der Besucherinformation im Gelände und Artenhilfsprojekten, gehört die naturparkspezifische Bildungs- und Informationsarbeit im Rahmen von Führungen für Erwachsene, Kinder und Schulklassen zu ihren Aufgaben.

Dafür bieten sie vielfältige Angebote im ganzen Naturpark an. Individuelle Gruppenanfragen sind natürlich auch möglich!



Anette Lafaire
GEBIETSBETREUERIN
AGRARINGENIEURIN

ist als Gebietsbetreuerin im Naturpark Oberer Bayerischer Wald tätig. Ihr Leitsatz ganz nach Adalbert Stifter: „Das Beste steht nicht in den Büchern, sondern in der Natur.“ Dies versucht sie den Menschen näher zu bringen.

anette.lafaire@lra.landkreis-cham.de
TELEFON 09971 / 78-386
MOBIL 0151 / 57246421



Christoph Grausam
RANGER
FORSTINGENIEUR

Er gibt sein vielfältiges Wissen über Tiere und Pflanzen gerne und unterhaltsam weiter. Sein Leitsatz: „Auch viele kleine Schritte führen zum Ziel. Man muss sie nur gehen.“

christoph.grausam@lra.landkreis-cham.de
TELEFON 09971 / 78-646
MOBIL 0170 / 9353766



Christian Pregler
RANGER
FORSTINGENIEUR



Entsprechend des Zitats von Charles Darwin „*Alles, was gegen die Natur ist, hat auf die Dauer keinen Bestand*“ ist es ihm ein Anliegen die Natur zu schützen, damit zukünftige Generationen die zum Leben nötigen Grundlagen vorfinden.

christian.pregler@lra.landkreis-cham.de
TELEFON 09971 / 78-802
MOBIL 0151 / 72882030



Lisa Gammer
RANGERIN
UMWELTWISSENSCHAFTLERIN

„In den kleinen Dingen zeigt die Natur die allerschönsten Wunder.“ Inspiriert von Carl von Linné freut sie sich darauf, gemeinsam mit Jung und Alt auf spannende und entspannende Entdeckungsreisen in die Natur zu gehen.

lisa.gammer@lra.landkreis-cham.de
TELEFON 09971 / 78-647
MOBIL 0170 / 9353747



Philipp Feldmeier
RANGER
BIOLOGE

„Schau tief in die Natur, dann wirst du alles besser verstehen“, sagte schon Einstein. Biologische Zusammenhänge, Botanik und Kulturlandschaftsgeschichte sind die Themen, die er auf seinen Touren vermittelt.

philipp.feldmeier@lra.landkreis-cham.de
TELEFON 09971 / 78-648
MOBIL 0170 / 9353436

HERZENSSACHE



Nicht nur wir Menschen haben ein Anrecht auf diese wunderbare Natur – unser höchstes Gut. Auch die heimischen Tiere und Pflanzen wollen sich weiterhin in ihrem Lebensraum wohl und sicher fühlen.

Deshalb ist uns ihr Schutz ein Herzensanliegen. Genauso wie ein harmonisches Nebeneinander von Einheimischen und Gästen, von Wanderern, Mountainbikern, Landwirten, Grundbesitzern, Jägern und vielen anderen.

Unsere Bitte

Beachten Sie deshalb immer diese einfachen Regeln, dann kann es bei uns für **Alle** so traumhaft schön bleiben:

Folgen Sie der Beschilderung und bleiben Sie auf markierten Pfaden und Wegen – als Wanderer, Radfahrer und Mountainbiker. Dies gilt auch bei Touren in der Dämmerung und nachts.

Respektieren Sie Grund und Boden als Eigentum Dritter und **beachten Sie** auch zu Ihrem eigenen Schutz lokale **Wegesperrungen**.

Schonen Sie Fauna und Flora und beachten Sie die ausgewiesenen Naturschutzgebiete unseres Naturparks.


Wasservögel und andere seltene Tiere in Ufernähe sind auf ihre Rückzugsgebiete angewiesen. **Betreiben Sie Wassersport** deshalb nur in den dafür vorgesehenen Bereichen.

Reste und Müll der Brotzeit gehören zurück in den Rucksack.

Offenes Feuer in der Natur ist zu jederzeit tabu.

Hunde sind herzlich willkommen. Zum Schutz der Wildtiere aber bitte an die Leine. Hinterlassenschaften gehören weder in den Wald noch auf die Wiese.

Informieren Sie sich vor der Anreise **über mögliche Parkplätze bzw. Wohnmobilstellplätze**. Wildes Parken verärgert Anwohner, gefährdet andere und versperrt Rettungswege!





Entdeckungstour im Naturpark Oberer Bayerischer Wald



GUT ZU WISSEN

Ausstattung



Für alle Wanderungen (Teilnahme auf eigene Gefahr) benötigen Sie, neben der Lust am Entdecken der Natur, stabiles Schuhwerk und wetterfeste Kleidung.

Denken Sie bei längeren Wanderungen auch an eine kleine Brotzeit und Getränke und bei den Radtouren an Ihre persönliche Schutzausrüstung (Helm, Handschuhe...).

Anmeldung

Erforderlich ist eine Anmeldung zur Führung beim jeweiligen Veranstalter, so wie im Programm vermerkt. Somit können Sie dann auch bei Terminverschiebungen benachrichtigt werden. Über die QR-Codes bei den einzelnen Veranstaltungsterminen können Sie Ihre Teilnahme direkt online buchen.

Sie finden alle Naturpark-Führungen auch online unter www.bayerischer-wald.org/naturpark/veranstaltungen



Kosten

Die angebotenen Führungen sind überwiegend kostenlos. Sollte ein Kostenbeitrag nötig sein, ist dies unter der jeweiligen Veranstaltung vermerkt.

Die Termine beruhen auf Angaben der Veranstalter, die sich Änderungen vorbehalten.



NATURPARK HAUTNAH



LANDESGARTENSCHAU FURTH IM WALD 2025

Zwischen dem **22. Mai und 5. Oktober 2025** findet die **Landesgartenschau in Furth im Wald** statt. Der **Naturpark Oberer Bayerischer Wald** beteiligt sich am Regionalpavillon des Landkreises Cham mit einem aktiven Programm zu den Themen Umwelt und biologische Vielfalt. Auch das Gelände um den Regionalpavillon greift in Synergie dazu, durch die naturnahe Pflanzung die vielfältige Landschaft des Oberen Bayerischen Waldes auf. Neben dem Naturpark haben am Regionalpavillon des Landkreises Cham auch weitere heimische Vereine, Organisationen und Einzelpersonen die Möglichkeit, sich vorzustellen. Dabei vereint das 137-tägige Veranstaltungsprogramm Natur, Kultur, Freizeit, Urlaub und Leben im Landkreis Cham.



Unter dem Motto „**Zukunft nachhaltig gestalten – Themenwoche mit regionalen Partnern**“ engagiert sich auch die **Öko-Modellregion Naturpark Oberer Bayerischer Wald** am Regionalpavillon des Landkreises Cham. Gemeinsam mit Partnern aus der Region erwartet die Besucher ein abwechslungsreiches Programm, gespickt mit wertvollen Informationen und Aktionen zu Themen wie Ökosystem, Boden, Biolandwirtschaft oder Energie. Weitere Informationen zur Öko-Modellregion sind auf Seite 2 zu finden.

Zudem ist der Naturpark Teil des Bildungsangebots der Landesgartenschau „**Schule im Grünen**“. Schulklassen erhalten immer donnerstags spannende Unterrichtseinheiten zu den lehrgangsbegleitenden Themen Wald, Wiese, Hecke und Wasser.

Das Programm des Naturparks Oberer Bayerischer Wald auf der Landesgartenschau in Furth im Wald 2025 ist so vielfältig wie die Natur selbst und bietet eine bunte Mischung aus interessanten Vorträgen, kreativen Bastel- und Mitmachaktionen, unterhaltsamen Wissensspielen sowie kulturellen Beiträgen wie Musik und Theater. An folgenden Tagen ist der Naturpark auf der Landesgartenschau am Regionalpavillon des Landkreises Cham vertreten:



TAGESPROGRAMM AM REGIONALPAVILLON



Regionalpavillon des Landkreises Cham bei der Landesgartenschau

Bild: Matthias Vogl

4. BIS 8. JUNI**Gewässerwoche** – die beeindruckende Welt der Flussperlmuschel**23. JUNI****Tag- und Nachtfalter im Naturpark****1. JULI****Fledermäuse in der Kulturlandschaft****8. JULI****Heimische Tiere im Naturpark****21. JULI****Die faszinierende Welt der Insekten****29. JULI****Faszination Reptilien und Amphibien****18. BIS 22. AUGUST****Zukunft nachhaltig gestalten** – Themenwoche der Öko-Modellregion mit regionalen Partnern**25. BIS 31. AUGUST****Ornithologische Woche** – heimische Vögel und ihre Lebensräume**1. UND 2. SEPTEMBER****Die Vielfalt der Streuobstwiesen****30. SEPTEMBER****Hinter den Kulissen des Naturparks** – Aufgaben. Projekte. Chancen.**IMMER DONNERSTAGS** (nicht in den Schulferien)**Schule im Grünen** – Bildungsangebot für Schulklassen

FEBRUAR



Bitte melden Sie sich online an, damit wir Sie bei Terminverschiebungen benachrichtigen können. Mindestteilnehmerzahl **5 Personen**. Anmeldung bis **Vortag 16 Uhr** oder bei Wochenendführungen bis **Freitag 12 Uhr**.

Wintertour Gibacht**Waldmünchen**

13.02. // DONNERSTAG // 13:00 UHR

Wir gehen entlang des Rundwanderweges zum Leuchtturm der Menschlichkeit und weiter zum Gläsernen Kreuz. Erleben Sie den Wald und erfahren Sie Interessantes über die Wechselwirkungen der Natur in der Winterlandschaft. Bei dieser etwa dreistündigen Wanderung gibt es Vieles zu erfahren.

DAUER	3 Stunden // SCHWIERIGKEIT Mittlere Tour
REFERENT	Christian Pregler, Ranger Naturpark OBW
TREFFPUNKT	Berghof Gibacht
AUSRÜSTUNG	Wetterfeste Kleidung, festes Schuhwerk, Trinken
HINWEISE	Trittsicherheit unbedingt erforderlich! Nicht für Kinderwagen geeignet
ANMELDUNG	Online buchen unter www.bayerischer-wald.org/erlebnisse



Das Gläserne Kreuz am Gibacht



MÄRZ

Bitte melden Sie sich online an, damit wir Sie bei Terminverschiebungen benachrichtigen können. Mindestteilnehmerzahl **5 Personen**. Anmeldung bis **Vortag 16 Uhr** oder bei Wochenendführungen bis **Freitag 12 Uhr**.



Die Bayernwarte bietet einen grandiosen Ausblick über den Drachensee

Bayernwarte**Furth im Wald**

30.03. // SONNTAG // 10:00 UHR

Eine schöne Wanderung gemeinsam mit Naturpark Ranger Christoph Grausam über den Dieberg mit seiner besonderen Fauna, die sich speziell im Frühling farbenfroh präsentiert. Genießen Sie den Ausblick von der Bayernwarte aus, bevor wir weiter am Westhang zur Bergwachthütte wandern. Anschließend geht es zurück zum Ausgangspunkt.

DAUER	3 Stunden // SCHWIERIGKEIT Mittlere Tour
REFERENT	Christoph Grausam, Ranger Naturpark OBW
TREFFPUNKT	Wanderparkplatz Dieberg an der Grenze
AUSRÜSTUNG	Festes Schuhwerk, Rucksackvesper und ausreichend Trinken.
HINWEISE	Für Erwachsene und Kinder ab 12 Jahren
ANMELDUNG	Online buchen unter www.bayerischer-wald.org/erlebnisse



APRIL



Abendspaziergang am Rötelseeweiher

Cham

02.04. // MITTWOCH // 17:30 UHR

Frühlingszeit ist Balzzeit. Und das Naturschutzgebiet Regentalaua ist ein wahres Juwel als Lebensraum für viele Wasser- und Watvögel. Doch nicht nur die fühlen sich hier wohl. In den Stunden vor Sonnenuntergang, wenn die Natur ihren ganz besonderen Reiz hat, gehen wir zusammen mit der Naturpark-Rangerin auf Lausch- und Entdeckungsreise am Rötelseeweiher und erfahren dabei Spannendes über Tiere, Pflanzen, aber auch die Geschichte und frühere Nutzung des Rötelseeweiher und der Regentalaua.

DAUER	2 Stunden // SCHWIERIGKEIT Leichte Tour
REFERENTIN	Lisa Gammer, Rangerin Naturpark OBW
TREFFPUNKT	Parkplatz am Rötelseeweiher, gegenüber Laichstätt 34, 93413 Cham
AUSRÜSTUNG	Bitte Fernglas mitbringen
HINWEISE	Für Erwachsene und Kinder ab 10 Jahren
ANMELDUNG	Online buchen unter www.bayerischer-wald.org/erlebnisse



Schaurig ist's durchs Moor zu gehen

Arrach

03.04. // DONNERSTAG // 11:00 UHR

Hier erfahren Sie bei einer kleinen, interessanten Exkursion viel Wissenswertes über das mindestens 5.600 Jahre alte Moor in Arrach. Aufgrund der Lage, des Klimas, der Geologie und der Nutzungsgeschichte, ist die Zusammensetzung der Tier- und Pflanzenarten im Arracher Moor einzigartig. Für die Kinder gibt es ein Moorrätsel. Wer es lösen kann bekommt einen Preis!

DAUER	1,5 Stunden // SCHWIERIGKEIT Leichte Tour
REFERENTIN	Anette Lafaire, Gebietsbetreuerin
TREFFPUNKT	Seeparkplatz Arrach
HINWEISE	Für Kinderwagen geeignet.
ANMELDUNG	Online buchen unter www.bayerischer-wald.org/erlebnisse



Schaurig ist's durchs Moor zu gehen

Arrach

10.04. // DONNERSTAG // 11:00 UHR

BESCHREIBUNG	Die Kurzbeschreibung finden Sie auf SEITE 14
DAUER	1,5 Stunden // SCHWIERIGKEIT Leichte Tour
REFERENTIN	Anette Lafaire, Gebietsbetreuerin
TREFFPUNKT	Seeparkplatz Arrach
HINWEISE	Für Kinderwagen geeignet.
ANMELDUNG	Online buchen unter www.bayerischer-wald.org/erlebnisse



Erlebnis Bergwerk – mit Edelsteinsuche

Lam

16.04. // MITTWOCH // 15:00 UHR

Wir erkunden das alte Silberbergwerk und erfahren etwas über die Arbeit der Bergleute. Anschließend suchen wir Edelsteine, die es aus dem Berg in den Bach gespült hat.

DAUER	1,5 Stunden // SCHWIERIGKEIT Leichte Tour
REFERENTIN	Anette Lafaire, Gebietsbetreuerin
TREFFPUNKT	Vor dem Bergwerk Fürstenzeche
AUSRÜSTUNG	Gummistiefel, warme Jacke für das Bergwerk
HINWEISE	Für Familien mit Kindern ab 5 Jahren
ANMELDUNG	Online buchen unter www.bayerischer-wald.org/erlebnisse



Spielend auf den Osser

Lam

23.04. // MITTWOCH // 10:00 UHR

Wir wandern gemütlich vom Parkplatz immer bergauf. Unterwegs lernen wir den Wald kennen und erfahren etwas über den Teufel und den Osserriesen, die hier beide ihr Unwesen trieben.

DAUER	2 Stunden // SCHWIERIGKEIT Mittlere Tour
REFERENTIN	Anette Lafaire, Gebietsbetreuerin
TREFFPUNKT	Wanderparkplatz Osser-Sattel
AUSRÜSTUNG	Trinken mitbringen
HINWEISE	Die Tour endet am Osser-Schutzhaus Für Familien mit Kindern ab 5 Jahren
ANMELDUNG	Online buchen unter www.bayerischer-wald.org/erlebnisse



Erlebnis Bergwerk – mit Edelsteinsuche

Lam**23.04. // MITTWOCH // 15:00 UHR**

BESCHREIBUNG	Die Kurzbeschreibung finden Sie auf SEITE 15
DAUER	1,5 Stunden // SCHWIERIGKEIT Leichte Tour
REFERENTIN	Anette Lafaie, Gebietsbetreuerin
TREFFPUNKT	Vor dem Bergwerk Fürstenzeche
AUSRÜSTUNG	Gummistiefel, warme Jacke für das Bergwerk
HINWEISE	Für Familien mit Kindern ab 5 Jahren
ANMELDUNG	Online buchen unter www.bayerischer-wald.org/erlebnisse



Kommen Sie mit in die Hölle

Rettenbach**24.04. // DONNERSTAG // 09:00 UHR**

Die Wanderung führt über Postfelden ins NSG Hölle; ob uns dabei der Teufel begegnet ist ungewiss. Was wir sehen werden, sind die eindrucksvollen Felsformationen und ab und zu auch der Höllbach. Über den Taubenberg gehen wir dann zurück nach Rettenbach.

DAUER	6 Stunden // SCHWIERIGKEIT Mittlere Tour
REFERENT	Ranger Naturpark OBW
TREFFPUNKT	Kriegerdenkmal Rettenbach
AUSRÜSTUNG	Bitte Verpflegung mitbringen
HINWEISE	Trittsicherheit ist erforderlich! Nicht für Kinderwagen geeignet
ANMELDUNG	Online buchen unter www.bayerischer-wald.org/erlebnisse



Schaurig ist's durchs Moor zu gehen

Arrach**24.04. // DONNERSTAG // 11:00 UHR**

BESCHREIBUNG	Die Kurzbeschreibung finden Sie auf SEITE 14
DAUER	1,5 Stunden // SCHWIERIGKEIT Leichte Tour
REFERENTIN	Anette Lafaie, Gebietsbetreuerin
TREFFPUNKT	Seeparkplatz Arrach
HINWEISE	Für Kinderwagen geeignet.
ANMELDUNG	Online buchen unter www.bayerischer-wald.org/erlebnisse



Auf dem Holzweg

Lam**24.04. // DONNERSTAG // 14:00 UHR**

Wir befinden uns nicht sprichwörtlich auf dem Holzweg, sondern auf dem Waldlehrpfad bei Lambach. Hier erfahren wir alles über den Lebensraum Wald und können die Natur auch spielerisch erkunden.

DAUER	2,5 Stunden // SCHWIERIGKEIT Leichte Tour
REFERENTIN	Anette Lafaie, Gebietsbetreuerin
TREFFPUNKT	Wanderparkplatz Lambach
AUSRÜSTUNG	Festes Schuhwerk
HINWEISE	Für Familien mit Kindern ab 5 Jahren
ANMELDUNG	Online buchen unter www.bayerischer-wald.org/erlebnisse



Geheimnisvolle Teufelsmauer

Schorndorf**30.04. // MITTWOCH // 09:30 UHR**

Die kleine Wanderung führt uns auf den Bayerischen Pfahl hinauf und an der Teufelsmauer entlang. Gemeinsam gehen wir auf Entdeckungsreise in der Natur, denn der Pfahl ist Lebensraum für seltene Pflanzen und in den ehemaligen Steinbrüchen sind besondere Amphibien heimisch. Außerdem erfahren wir, wie es zu dieser geologischen Störung gekommen ist und was sie mit dem Teufel zu tun hat.

DAUER	2 Stunden // SCHWIERIGKEIT Mittlere Tour
REFERENTIN	Lisa Gammer, Rangerin Naturpark OBW
TREFFPUNKT	Pfahlsplatz, hinter Pfahlhäuser 5, 93489 Schorndorf
AUSRÜSTUNG	Bitte Verpflegung mitbringen
HINWEISE	Für Erwachsene und Kinder ab 10 Jahren
ANMELDUNG	Online buchen unter www.bayerischer-wald.org/erlebnisse



Bizarre Quarzfelsen im Bayerischen Wald: Der Pfahl

MAI



Bitte melden Sie sich online an, damit wir Sie bei Terminverschiebungen benachrichtigen können. Mindestteilnehmerzahl **5 Personen**. Anmeldung bis **Vortag 16 Uhr** oder bei Wochenendführungen bis **Freitag 12 Uhr**.



Abendspaziergang am Rötelseeweiher

Cham

07.05. // MITTWOCH // 18:30 UHR

BESCHREIBUNG Die Kurzbeschreibung finden Sie auf **SEITE 14**
DAUER 2 Stunden // **SCHWIERIGKEIT** Leichte Tour
REFERENTIN Lisa Gammer, Rangerin Naturpark OBW
TREFFPUNKT Parkplatz am Rötelseeweiher, gegenüber Laichstätt 34, 93413 Cham
AUSRÜSTUNG Bitte Fernglas mitbringen
HINWEISE Für Erwachsene und Kinder ab 10 Jahren
ANMELDUNG Online buchen unter www.bayerischer-wald.org/erlebnisse



Ein Schatz im Silbersee

Treffelstein

08.05. // DONNERSTAG // 09:00 UHR

Ob es einen Schatz im Silbersee gibt, können Sie bei dieser leichten Rundwanderung um den See erfahren. Dazu natürlich auch seit wann es diesen See gibt und welche Besonderheiten dort zu finden sind.

DAUER 3 Stunden // **SCHWIERIGKEIT** Leichte Tour
REFERENT Ranger Naturpark OBW
TREFFPUNKT Parkplatz Badeplatz Silbersee
AUSRÜSTUNG Wetterfeste Kleidung, festes Schuhwerk, Trinken
HINWEISE Trittsicherheit unbedingt erforderlich!
ANMELDUNG Online buchen unter www.bayerischer-wald.org/erlebnisse



Wir besuchen den Teufel auf dem Buzn

Reichenbach

13.05. // DIENSTAG // 13:00 UHR

Landschaftlich abwechslungsreiche Rundwanderung zur „Deifl-buxn“, bei der Sie auch viel über die Pflanzen und Tiere links und rechts des Weges erfahren.

DAUER 3 Stunden // **SCHWIERIGKEIT** Mittlere Tour
REFERENT Ranger Naturpark OBW
TREFFPUNKT Übersichtstafel bei der Regenbrücke in Reichenbach
HINWEISE Nicht für Kinderwagen geeignet
ANMELDUNG Online buchen unter www.bayerischer-wald.org/erlebnisse



Burgenwanderung

Miltach

18.05. // SONNTAG // 10:00 UHR

Kommt mit auf eine kleine „Burgenwanderung“ über die Grenzen zweier Naturparke. Naturpark Ranger Christoph Grausam begleitet Sie mit vielen Informationen zu Naturlebensräumen und deren Vernetzung vom Schloss Altrandsberg entlang des Perlbaehes über die Irlmühle und weiter über Kellnburg nach Berghäusl bis zur Burg Neurandsberg. Dort erfahren wir von Naturpark Rangerin Katharina Merkel viel Spannendes zu Fauna und Flora rund um die Burgruine. Dann geht's wieder zurück über den Wanderweg Mi3 nach Altrandsberg mit seinem Kunstmuseum.

DAUER 3 – 4 Stunden // **SCHWIERIGKEIT** Mittlere Tour
REFERENTEN Christoph Grausam, Ranger Naturpark OBW
 Katharina Merkel, Rangerin Naturpark BW
TREFFPUNKT Torbogen Schloss Altrandsberg
AUSRÜSTUNG Festes Schuhwerk, Rucksackvesper und ausreichend Trinken.
HINWEISE Öffentliche Parkplätze berücksichtigen. Für Erwachsene und Kinder ab 12 Jahren
ANMELDUNG Online buchen unter www.bayerischer-wald.org/erlebnisse



Der Kleine Arbersee und seine Geheimnisse

Lohberg

21.05. // MITTWOCH // 11:00 UHR

Bei einem gemütlichen Spaziergang um den See erklärt Ihnen die Gebietsbetreuerin, wer im und am See wohnt, was den See so besonders macht und wie es zu den schwimmenden Inseln kam.

DAUER	1,5 Stunden // SCHWIERIGKEIT Leichte Tour
REFERENTIN	Anette Lafaire, Gebietsbetreuerin
TREFFPUNKT	Am Seehäusl, Anfahrt mit der Kleinen Aberseebahn von Lohberg aus möglich
HINWEISE	Nicht für Kinderwagen geeignet
ANMELDUNG	Online buchen unter www.bayerischer-wald.org/erlebnisse



Spaziergang am Köpfelsberg

Traitsching

21.05. // MITTWOCH // 14:00 UHR

Landschaftlich abwechslungsreiche Rundwanderung, bei der Sie viel über die Pflanzen und Tiere entlang des Weges erfahren.

DAUER	3 Stunden // SCHWIERIGKEIT Mittlere Tour
REFERENT	Ranger Naturpark OBW
TREFFPUNKT	Kirche in Sattelpeilstein
AUSRÜSTUNG	Wetterfeste Kleidung, festes Schuhwerk und Trinken
HINWEISE	Trittsicherheit unbedingt erforderlich!
ANMELDUNG	Online buchen unter www.bayerischer-wald.org/erlebnisse



Schaurig ist's durchs Moor zu gehen

Arrach

22.05. // DONNERSTAG // 11:00 UHR

BESCHREIBUNG	Die Kurzbeschreibung finden Sie auf SEITE 14
DAUER	1,5 Stunden // SCHWIERIGKEIT Leichte Tour
REFERENTIN	Anette Lafaire, Gebietsbetreuerin
TREFFPUNKT	Seeparkplatz Arrach
HINWEISE	Für Kinderwagen geeignet.
ANMELDUNG	Online buchen unter www.bayerischer-wald.org/erlebnisse



Grün und wild: Kräuterwanderung



Cham

25.05. // SONNTAG // 14:00 UHR

Geht mit unserer erfahrenen Kräuterpädagogin auf Entdeckungstour unserer heimischen Kräuter. Euch erwartet praxisnahes Wissen mit viel Raum zum Ausprobieren. Gemeinsam werden wir verschiedene Kräuter und Pflanzen kennenlernen, ihre Wirkungen erforschen und kreative Anwendungen entdecken. In Kooperation mit der Öko-Modellregion werden Wildkräuterrezepte mit regionalen Bioprodukten zubereitet.

DAUER	2 Stunden // SCHWIERIGKEIT Leichte Tour
REFERENT	Kräuterpädagogin
TREFFPUNKT	Treffpunkt wird nach Anmeldung mitgeteilt
AUSRÜSTUNG	Festes Schuhwerk, Trinken
HINWEISE	Für Erwachsene und Kinder ab 12 Jahren
ANMELDUNG	Online buchen unter www.bayerischer-wald.org/erlebnisse



Perlseerundwanderung

Waldmünchen

27.05. // DIENSTAG // 09:00 UHR

Auf dieser Wanderung kann man erfahren, woher der Perlsee seinen Namen hat. Ebenso gibt es auf dem Rundweg noch so manche Naturperle zu entdecken.

DAUER	3 Stunden // SCHWIERIGKEIT Leichte Tour
REFERENT	Ranger Naturpark OBW
TREFFPUNKT	Vorderer Parkplatz des Perlsees beim Steinengel
AUSRÜSTUNG	Wetterfeste Kleidung, festes Schuhwerk und Trinken
HINWEISE	Trittsicherheit unbedingt erforderlich!
ANMELDUNG	Online buchen unter www.bayerischer-wald.org/erlebnisse





Es gibt zahlreiche Geheimnisse am Kleinen Arbersee zu entdecken

Der Kleine Arbersee und seine Geheimnisse

Lohberg

28.05. // MITTWOCH // 11:00 UHR

- BESCHREIBUNG** Die Kurzbeschreibung finden Sie auf **SEITE 20**
- DAUER** 1,5 Stunden // **SCHWIERIGKEIT** Leichte Tour
- REFERENTIN** Anette Lafaire, Gebietsbetreuerin
- TREFFPUNKT** Am Seehäusl, Anfahrt mit der Kleinen Arberseebahn von Lohberg aus möglich
- HINWEISE** Nicht für Kinderwagen geeignet
- ANMELDUNG** Online buchen unter www.bayerischer-wald.org/erlebnisse



JUNI

Bitte melden Sie sich online an, damit wir Sie bei Terminverschiebungen benachrichtigen können. Mindestteilnehmerzahl **5 Personen**. Anmeldung bis **Vortag 16 Uhr** oder bei Wochenendführungen bis **Freitag 12 Uhr**.



Wir gehen durch die Hölle

Rettenbach

02.06. // MONTAG // 13:30 UHR

Die Wanderung führt durch das Naturschutzgebiet Hölle. Ob uns dabei der Teufel begegnet, ist ungewiss. Was wir sehen werden, sind die eindrucksvollen Felsformationen und ab und zu auch den Höllbach.

- DAUER** 3,5 Stunden // **SCHWIERIGKEIT** Mittlere Tour
- REFERENT** Ranger Naturpark OBW
- TREFFPUNKT** Postfelden Parkplatz P2 NSG Hölle
- HINWEISE** Trittsicherheit unbedingt erforderlich!
Nicht für Kinderwagen geeignet
- ANMELDUNG** Online buchen unter www.bayerischer-wald.org/erlebnisse



Der Kleine Arbersee und seine Geheimnisse

Lohberg

04.06. // MITTWOCH // 11:00 UHR

- BESCHREIBUNG** Die Kurzbeschreibung finden Sie auf **SEITE 20**
- DAUER** 1,5 Stunden // **SCHWIERIGKEIT** Leichte Tour
- REFERENTIN** Anette Lafaire, Gebietsbetreuerin
- TREFFPUNKT** Am Seehäusl, Anfahrt mit der Kleinen Arberseebahn von Lohberg aus möglich
- HINWEISE** Nicht für Kinderwagen geeignet
- ANMELDUNG** Online buchen unter www.bayerischer-wald.org/erlebnisse



Florale Abenteuer: Wanderung durch Wald und Wiese

Waldmünchen



06.06. // FREITAG // 13:00 UHR

Taucht zusammen mit dem Naturpark-Ranger ein in die faszinierende Welt der heimischen Flora! Bei unserer Wanderung durch Wald und Wiese entdeckt ihr die Vielfalt unserer Pflanzenwelt und lernt spannende Fakten über die verschiedenen Arten kennen.

DAUER 2 Stunden // **SCHWIERIGKEIT** Leichte Tour

REFERENT Ranger Naturpark OBW

TREFFPUNKT Nordic-Aktivzentrum Althütte

AUSRÜSTUNG Festes Schuhwerk, Trinken

HINWEISE Für Erwachsene und Kinder ab 10 Jahren

ANMELDUNG Online buchen unter
www.bayerischer-wald.org/erlebnisse



Der Kleine Arbersee und seine Geheimnisse

Lohberg

11.06. // MITTWOCH // 11:00 UHR

BESCHREIBUNG Die Kurzbeschreibung finden Sie auf **SEITE 20**

DAUER 1,5 Stunden // **SCHWIERIGKEIT** Leichte Tour

REFERENTIN Anette Lafaie, Gebietsbetreuerin

TREFFPUNKT Am Seehäusl, Anfahrt mit der Kleinen Aberseebahn von Lohberg aus möglich

HINWEISE Nicht für Kinderwagen geeignet

ANMELDUNG Online buchen unter
www.bayerischer-wald.org/erlebnisse



Die Welt der heimischen Flora



Warum heißt der Feuersalamander so?

Kann das denn wahr sein? Naturführung zum Mitraten für die ganze Familie

Cham

11.06. // MITTWOCH // 13:00 UHR

Warum heißt der Feuersalamander Feuersalamander, wie schnell kann eine Ente fliegen und wie oft muss der Biber eigentlich zum Zahnarzt? Am Rötelseeweiher gibt es viele Geschichten rund um die Natur zu hören. Doch sind die wirklich alle wahr? Oder hat sich die Rangerin da etwa einiges nur ausgedacht? Eine Familienwanderung zum Mitraten.

DAUER 2 Stunden // **SCHWIERIGKEIT** Leichte Tour

REFERENTIN Lisa Gammer, Rangerin Naturpark OBW

TREFFPUNKT Parkplatz am Rötelseeweiher, gegenüber Laichstätt 34, 93413 Cham

AUSRÜSTUNG Bitte Fernglas mitbringen

HINWEISE Für Familien mit Kindern ab 6 Jahren

ANMELDUNG Online buchen unter
www.bayerischer-wald.org/erlebnisse



Erlebnis Bergwerk – mit Edelsteinsuche

Lam

11.06. // MITTWOCH // 14:00 UHR

BESCHREIBUNG Die Kurzbeschreibung finden Sie auf **SEITE 15**

DAUER 1,5 Stunden // **SCHWIERIGKEIT** Leichte Tour

REFERENTIN Anette Lafaie, Gebietsbetreuerin

TREFFPUNKT Vor dem Bergwerk Fürstenzeche

AUSRÜSTUNG Gummistiefel, warme Jacke für das Bergwerk

HINWEISE Für Familien mit Kindern ab 5 Jahren

ANMELDUNG Online buchen unter
www.bayerischer-wald.org/erlebnisse



Schaurig ist's durchs Moor zu gehen

Arrach

12.06. // DONNERSTAG // 11:00 UHR

BESCHREIBUNG	Die Kurzbeschreibung finden Sie auf SEITE 14
DAUER	1,5 Stunden // SCHWIERIGKEIT Leichte Tour
REFERENTIN	Anette Lafaire, Gebietsbetreuerin
TREFFPUNKT	Seeparkplatz Arrach
HINWEISE	Für Kinderwagen geeignet.
ANMELDUNG	Online buchen unter www.bayerischer-wald.org/erlebnisse



Wunderwelt Arracher Moor

Was wuselt im Reitbach herum?

Arrach

12.06. // DONNERSTAG // 14:00 UHR

Wir untersuchen den Reitbach mit Kescher und Becherlupe, um herauszufinden, wer da alles in diesem Bächlein lebt, oder im Verborgenen unter den Steinen sitzt.

DAUER	1,5 Stunden // SCHWIERIGKEIT Leichte Tour
REFERENTIN	Anette Lafaire, Gebietsbetreuerin
TREFFPUNKT	Arrach Seepark-Parkplatz
AUSRÜSTUNG	Bitte Gummistiefel mitbringen
HINWEISE	Für Familien mit Kindern ab 5 Jahren
ANMELDUNG	Online buchen unter www.bayerischer-wald.org/erlebnisse



Sagenweg am Hohenbogen Neukirchen b. Hl. Blut

15.06. // SONNTAG // 10:00 UHR

Gemeinsam mit dem Naturpark Ranger Christoph geht es über den Sagenweg entlang des NK 3 hinauf zur Forstdiensthütte. Von dort geht es über den Bärenriegel zum Fernmeldesektor F mit der Möglichkeit das Museum zu besuchen. Die Tour endet schließlich an der Liftstation. Dort besteht die Möglichkeit zur Einkehr. Lernen Sie die Natur aus einem etwas anderen Blickwinkel kennen und lauschen Sie Geschichten rund um den Hohenbogen. Bitte Eintrittsgeld für Museum mitbringen. Teilnehmerzahl ist begrenzt.

DAUER	Tagestour
SCHWIERIGKEIT	Mittlere bis schwere Tour
REFERENT	Christoph Grausam, Ranger Naturpark OBW
TREFFPUNKT	Talstation Hohenbogen
AUSRÜSTUNG	Festes Schuhwerk, Rucksackvesper und ausreichend Trinken
HINWEISE	Für Erwachsene und Kinder ab 12 Jahren Grundkondition erforderlich
ANMELDUNG	Online buchen unter www.bayerischer-wald.org/erlebnisse



Verschwundene Orte – Wagenhof und Kramberg

Waldmünchen

17.06. // DIENSTAG // 09:00 UHR

Wir suchen nach den verschwundenen Höfen der Ortschaften Wagenhof und Kramberg hoch oben im Böhmerwald. Beim Gang durch den Wald gibt es dabei viel Interessantes zu entdecken und zu erfahren. Auch kann man hier erleben, wie früher Kohle hergestellt wurde und woher die Teufelsbrücke ihren Namen hat.

DAUER	4 – 5 Stunden // SCHWIERIGKEIT Mittlere Tour
REFERENT	Ranger Naturpark OBW
TREFFPUNKT	Parkplatz Hagbügerl am Waldeingang
AUSRÜSTUNG	Wetterfeste Kleidung, festes Schuhwerk, Trinken
HINWEISE	Trittsicherheit unbedingt erforderlich. Nicht für Kinderwagen geeignet.
ANMELDUNG	Online buchen unter www.bayerischer-wald.org/erlebnisse



WWW.NATURPARK-OBW.DE

Schaurig ist's durchs Moor zu gehen

Arrach

19.06. // DONNERSTAG // 11:00 UHR

BESCHREIBUNG Die Kurzbeschreibung finden Sie auf SEITE 14
DAUER 1,5 Stunden // **SCHWIERIGKEIT** Leichte Tour
REFERENTIN Anette Lafaie, Gebietsbetreuerin
TREFFPUNKT Seeparkplatz Arrach
HINWEISE Für Kinderwagen geeignet
ANMELDUNG Online buchen unter www.bayerischer-wald.org/erlebnisse



Mariengrotte und Schwammerlstein

Michelsneukirchen

20.06. // FREITAG // 14:30 UHR

Eine Wanderung für Groß und Klein zur Mariengrotte. Der Weg führt uns auch zum sogenannten Schwammerlstein, der nicht nur für Kinder immer wieder interessant ist.

DAUER 2,5 Stunden // **SCHWIERIGKEIT** Leichte Tour
REFERENT Ranger Naturpark OBW
TREFFPUNKT Kirche in Dörfling
HINWEISE Nicht für Kinderwagen geeignet
ANMELDUNG Online buchen unter www.bayerischer-wald.org/erlebnisse



Die Mariengrotte bei Dörfling



Die Wandertour von Naturpark zu Naturpark führt u.a. durch die Rauchröhren

Über den Felsenkamm von Naturpark zu Naturpark

Regen, Arrach, und Bad Kötzing

22.06. // SONNTAG // 09:15 UHR

Kommt mit auf eine Wanderung über die Grenzen zweier Naturparke. Los geht's am Parkplatz unterhalb des Berggasthofes in Eck bei Arrach im Naturpark Bayerischer Wald. Die Wanderung führt zum Riedelstein und schließlich zu den Rauchröhren im Naturpark Oberer Bayerischer Wald. Naturpark Ranger Christoph Grausam und Samantha Biebl geben auf dieser Wanderung mit atemberaubenden Ausblicken viele kleine Einblicke in Flora und Fauna und in die Naturparke selbst. Die Tour gipfelt in einer Einkehr bei der Kötztinger Hütte. Die Teilnehmer können dann entscheiden, ob sie auf eigene Faust weitergehen oder zurück zum Eck wandern.

DAUER 4 Stunden // **SCHWIERIGKEIT** Mittlere Tour
REFERENTEN Christoph Grausam, Ranger Naturpark OBW, Samantha Biebl, Rangerin Naturpark BW
TREFFPUNKT Parkplatz unterhalb Berggasthof Eck
AUSRÜSTUNG Bitte festes Schuhwerk und Verpflegungsgeld mitnehmen
HINWEISE Für Erwachsene und Kinder ab 12 Jahren
ANMELDUNG Online buchen unter www.bayerischer-wald.org/erlebnisse



JULI



Bitte melden Sie sich online an, damit wir Sie bei Terminverschiebungen benachrichtigen können. Mindestteilnehmerzahl **5 Personen**. Anmeldung bis **Vortag 16 Uhr** oder bei Wochenendführungen bis **Freitag 12 Uhr**.

Drachensee Rundwanderung

Furth im Wald

06.07. // SONNTAG // 10:00 UHR

Der Naturparkranger zeigt Ihnen auf dieser Tour ein paar seiner Lieblingsorte rund um den See. Erfahren Sie das ein oder andere Spannende zu Fauna und Flora. Es besteht die Möglichkeit in einer der Vogelbeobachtungsstationen Halt zu machen.

DAUER	3 – 4 Stunden // SCHWIERIGKEIT Mittlere Tour
REFERENT	Christoph Grausam, Ranger Naturpark OBW
TREFFPUNKT	Parkplatz DLRG Haus
AUSRÜSTUNG	Festes Schuhwerk, Rucksackvesper und ausreichend Trinken, Fernglas
HINWEISE	Für Erwachsene und Kinder ab 12 Jahren
ANMELDUNG	Online buchen unter www.bayerischer-wald.org/erlebnisse



Der Kleine Arbersee und seine Geheimnisse

Lohberg

09.07. // MITTWOCH // 11:00 UHR

BESCHREIBUNG	Die Kurzbeschreibung finden Sie auf SEITE 20
DAUER	1,5 Stunden // SCHWIERIGKEIT Leichte Tour
REFERENTIN	Anette Lafaie, Gebietsbetreuerin
TREFFPUNKT	Am Seehäusl, Anfahrt mit der Kleinen Aberseebahn von Lohberg aus möglich
HINWEISE	Nicht für Kinderwagen geeignet
ANMELDUNG	Online buchen unter www.bayerischer-wald.org/erlebnisse



Kohlenmeilerführung

Waldmünchen

15.07. // DIENSTAG // 09:00 UHR

Jedes Jahr im Sommer wird im Böhmerwald bei Waldmünchen der Kohlenmeiler angezündet. Bei dieser Wanderung kann man Einblicke in das beschwerliche Handwerk des Köhlers erhalten und erfahren, wie der einst so wichtige Energieträger, die Holzkohle, hergestellt wurde. Ebenfalls kann man dabei viel Interessantes über den Wald und dessen Bewohner in Erfahrung bringen.

DAUER	2,5 Stunden // SCHWIERIGKEIT Mittlere Tour
REFERENT	Ranger Naturpark OBW
TREFFPUNKT	Parkplatz Hagbügerl am Waldeingang
AUSRÜSTUNG	Wetterfeste Kleidung, festes Schuhwerk, Trinken
HINWEISE	Trittsicherheit unbedingt erforderlich!
ANMELDUNG	Online buchen unter www.bayerischer-wald.org/erlebnisse



Der Kleine Arbersee und seine Geheimnisse

Lohberg

16.07. // MITTWOCH // 11:00 UHR

BESCHREIBUNG	Die Kurzbeschreibung finden Sie auf SEITE 20
DAUER	1,5 Stunden // SCHWIERIGKEIT Leichte Tour
REFERENTIN	Anette Lafaie, Gebietsbetreuerin
TREFFPUNKT	Am Seehäusl, Anfahrt mit der Kleinen Aberseebahn von Lohberg aus möglich
HINWEISE	Nicht für Kinderwagen geeignet
ANMELDUNG	Online buchen unter www.bayerischer-wald.org/erlebnisse



Kohlenmeilerführung

Waldmünchen

17.07. // DONNERSTAG // 09:00 UHR

BESCHREIBUNG	Alle Infos SIEHE OBEN
DAUER	2,5 Stunden // SCHWIERIGKEIT Mittlere Tour
REFERENT	Ranger Naturpark OBW
TREFFPUNKT	Parkplatz Hagbügerl am Waldeingang
ANMELDUNG	Online buchen unter www.bayerischer-wald.org/erlebnisse





LEGENDE

Lehrpfad – Themenbereich

- Wald
- Wasser
- Tiere und Pflanzen
- Kulturlandschaft
- Natur und Umwelt
- 🏠 Naturpark-Infostelle

LEHRPFAD

- | | | | | | |
|-------------------------------------|--|---|--|--|---|
| 1 Waldlehrpfad Bodenwöhr | 11 Bienenlehrpfad Hetzenbach | 19 Lehrpfad Himmelmühle | 27 Schlossberg-Lehrpfad Bodenwöhr | 32 Walderlebnispfad um die Kürnburg | 38 Themenweg Nistlberg |
| 2 Lebensraum am Regenfluss | 12 Silbersee-Rundweg | 20 Lehrpfad Arracher Moor | 28 Sand-Erlebnis-Weg und Barfußlehrpfad | 33 Waldlehrpfad am Bleschenberg | 39 Lauschtour Regentaläue |
| 3 Obst- und Kulturlehrpfad Nittenau | 13 Lehrpfad Herzogau | 21 Wald- und Geschichtslehrpfad Bad Kötzing | 29 Rodinger Barfußweg | 34 Eisvogelsteig am LBV-Zentrum | 40 Lauschtour Naturschutzgebiet „Hölle“ |
| 4 D’Fischbacher Weiherrund’n | 14 Siedlungsgeschichtlicher Lehrpfad Waldmünchen | 22 Planetenweg Bad Kötzing | 30 Naturlehrpfad „Mit Rosa Fuchs auf Tour“ | 35 Naturerlebnispfad, Grafenwiesen | |
| 5 Fischlehrpfad Roding | 15 Kräuterlehrpfad Pertsee | 23 Granitsteinbruch am Ziegelberg | 31 Kirchbachau mit Barfußpfad | 36 Holzweg in Lambach | |
| 6 Bienenlehrpfad Roding | 16 Waldlehrpfad Arnschwang | 24 Naturlehrpfad Hohenwarth | | 37 Naturlehr- und Erlebnispfad am Kellerberg | |
| 7 Botanischer Lehrpfad Stamsried | 17 Lehrpfad am Aussichtsturm Regentaläue | 25 Lehrpfad Eismannsberg | | | |
| 8 Obstlehrpfad Stamsried | 18 Waldlehrpfad Furth im Wald | 26 Naturlehrpfad Neukirchen b. Hl. Blut | | | |
| 9 Baumlehrpfad Raubersried | | | | | |
| 10 Waldlehrpfad Waldhaus Einsiedel | | | | | |

LEHR- UND ERLEBNISPFAD

AUDIO-LEHRPFAD

Abendspaziergang am Neubäuer See

Roding

19.07. // SAMSTAG // 17:00 UHR

Abendspaziergang um den See mit offener Fragerunde und Möglichkeit zum Meinungsaustausch mit unserem Naturpark-Ranger.

DAUER 2 Stunden // **SCHWIERIGKEIT** Leichte Tour

REFERENT Ranger Naturpark OBW

TREFFPUNKT Parkplatz an der Schwärzenbergstraße, Neubäu am See

AUSRÜSTUNG Festes Schuhwerk, Rucksackvesper und ausreichend Trinken, Fernglas

HINWEISE Für Erwachsene und Kinder ab 12 Jahren

ANMELDUNG Online buchen unter www.bayerischer-wald.org/erlebnisse



Der Kleine Arbersee und seine Geheimnisse

Lohberg

23.07. // MITTWOCH // 11:00 UHR

BESCHREIBUNG Die Kurzbeschreibung finden Sie auf **SEITE 20**

DAUER 1,5 Stunden // **SCHWIERIGKEIT** Leichte Tour

REFERENTIN Anette Lafaire, Gebietsbetreuerin

TREFFPUNKT Am Seehäusl, Anfahrt mit der Kleinen Aberseebahn von Lohberg aus möglich

HINWEISE Nicht für Kinderwagen geeignet

ANMELDUNG Online buchen unter www.bayerischer-wald.org/erlebnisse



Der Kleine Arbersee und seine Geheimnisse

Lohberg

30.07. // MITTWOCH // 11:00 UHR

BESCHREIBUNG Die Kurzbeschreibung finden Sie auf **SEITE 20**

DAUER 1,5 Stunden // **SCHWIERIGKEIT** Leichte Tour

REFERENTIN Anette Lafaire, Gebietsbetreuerin

TREFFPUNKT Am Seehäusl, Anfahrt mit der Kleinen Aberseebahn von Lohberg aus möglich

HINWEISE Nicht für Kinderwagen geeignet

ANMELDUNG Online buchen unter www.bayerischer-wald.org/erlebnisse



World Ranger Day: Mit dem Rad durch die Regentaläue

Cham



31.07. // DONNERSTAG // 10:00 UHR

Naturerlebnis Regentaläue mit Halt beim Roten Höhenvieh

Begleitet Naturpark-Rangerin Lisa Gammer bei einer gemütlichen Radtour durch das Naturschutzgebiet, die Regentaläue – ein wichtiges Rückzugs- und Brutgebiet für viele verschiedene Tier- und Pflanzenarten. Entdeckt die Vielfalt der Natur an einigen Stationen während der Radtour. Macht einen besonderen Halt beim Roten Höhenvieh, der Rinderherde von Biobauer Alexander Fuchs. Erfährt, was Weiderinder mit Landschaftspflege und Vogelschutz zu tun haben. Ein unvergessliches Erlebnis für Naturfreunde und Familien. Eine Zusammenarbeit mit der Öko-Modellregion Naturpark Oberer Bayerischer Wald.

DAUER 3 Stunden // **SCHWIERIGKEIT** Mittlere Tour

REFERENTIN Lisa Gammer, Rangerin Naturpark OBW

TREFFPUNKT Radpavillon Cham, Flugplatzweg; gegenüber Parkplatz Stadellohe, 93413 Cham

AUSRÜSTUNG Getränke (ggf. Snacks) und Helm mitbringen

HINWEISE Für Familien mit Kindern ab 10 Jahren

ANMELDUNG Online buchen unter www.bayerischer-wald.org/erlebnisse



Weiderinder sorgen für ein ideale Landschaftspflege

AUGUST



Bitte melden Sie sich online an, damit wir Sie bei Terminverschiebungen benachrichtigen können. Mindestteilnehmerzahl **5 Personen**. Anmeldung bis **Vortag 16 Uhr** oder bei Wochenendführungen bis **Freitag 12 Uhr**.

**Spielend auf den Osser****Lam**

05.08. // DIENSTAG // 10:00 UHR

BESCHREIBUNG Die Kurzbeschreibung finden Sie auf **SEITE 15**
DAUER 2 Stunden // **SCHWIERIGKEIT** Mittlere Tour
REFERENTIN Anette Lafaire, Gebietsbetreuerin
TREFFPUNKT Wanderparkplatz Osser-Sattel
AUSRÜSTUNG Trinken mitbringen
HINWEISE Die Tour endet am Osser-Schutzhaus.
Für Familien mit Kindern ab 5 Jahren
ANMELDUNG Online buchen unter
www.bayerischer-wald.org/erlebnisse

**Erlebnis Bergwerk – mit Edelsteinsuche****Lam**

05.08. // DIENSTAG // 15:00 UHR

BESCHREIBUNG Die Kurzbeschreibung finden Sie auf **SEITE 15**
DAUER 1,5 Stunden // **SCHWIERIGKEIT** Leichte Tour
REFERENTIN Anette Lafaire, Gebietsbetreuerin
TREFFPUNKT Vor dem Bergwerk Fürstenzeche
AUSRÜSTUNG Gummistiefel, warme Jacke für das Bergwerk
HINWEISE Für Familien mit Kindern ab 5 Jahren
ANMELDUNG Online buchen unter
www.bayerischer-wald.org/erlebnisse



Eingang in das Besucherbergwerk Fürstenzeche in Lam

Der Kleine Arbersee und seine Geheimnisse**Lohberg**

06.08. // MITTWOCH // 11:00 UHR

BESCHREIBUNG Die Kurzbeschreibung finden Sie auf **SEITE 20**
DAUER 1,5 Stunden // **SCHWIERIGKEIT** Leichte Tour
REFERENTIN Anette Lafaire, Gebietsbetreuerin
TREFFPUNKT Am Seehäusl, Anfahrt mit der Kleinen Aberseebahn von Lohberg aus möglich
HINWEISE Nicht für Kinderwagen geeignet
ANMELDUNG Online buchen unter
www.bayerischer-wald.org/erlebnisse

**Auf dem Holzweg****Lam**

06.08. // MITTWOCH // 14:00 UHR

BESCHREIBUNG Die Kurzbeschreibung finden Sie auf **SEITE 17**
DAUER 2,5 Stunden // **SCHWIERIGKEIT** Leichte Tour
REFERENTIN Anette Lafaire, Gebietsbetreuerin
TREFFPUNKT Wanderparkplatz Lambach
AUSRÜSTUNG Leichte Schuhe
HINWEISE Für Familien mit Kindern ab 5 Jahren
ANMELDUNG Online buchen unter
www.bayerischer-wald.org/erlebnisse

**Von heimlichen Stadtbewohnern und alten Bäumen****Cham**

06.08. // MITTWOCH // 17:30 UHR

Viele Wildtiere und Ritzen-Rebellen leben oft unbemerkt unter uns und das mitten in der Stadt. Was Ritzen-Rebellen sind und welche Vorteile sie für uns haben, sowie welche Tiere und Pflanzen in Cham zu finden sind, erfahren wir bei dieser etwas anderen Stadtführung.

DAUER 2,5 Stunden // **SCHWIERIGKEIT** Leichte Tour
REFERENTIN Lisa Gammer, Rangerin Naturpark OBW
TREFFPUNKT Vorplatz Bahnhof Cham, Bahnhofstraße 11, 93413 Cham

HINWEISE Für Erwachsene und Kinder ab 10 Jahren
ANMELDUNG Online buchen unter
www.bayerischer-wald.org/erlebnisse





Großer Arber – König des Bayerischen Waldes

Räuber-Heigl-Tour

Bad Kötzing

07.08. // DONNERSTAG // 10:00 UHR

Wir wandeln auf den Spuren des bekannten Bayerwald-Räubers Heigl. Wir erfahren wie er dort gelebt hat, aber auch etwas über die Natur rund um die Höhle und das Gebiet.

DAUER	4 Stunden // SCHWIERIGKEIT Mittlere Tour
REFERENTIN	Anette Lafaie, Gebietsbetreuerin
TREFFPUNKT	Wanderparkplatz Reitenberg
AUSRÜSTUNG	Feste Schuhe und Trinken
HINWEISE	Einkehrmöglichkeit in der Kötztlinger Hütte. Für Familien mit Kindern ab 5 Jahren.
ANMELDUNG	Online buchen unter www.bayerischer-wald.org/erlebnisse



Wo geht's hier zum Schrazelloch? Waldmünchen

07.08. // DONNERSTAG // 09:00 UHR

Auf dem Weg zum Schrazelloch erforschen wir gleichzeitig die Geheimnisse des Waldes und seiner Lebewesen. Dann wagen wir einen Blick in die Tiefe des Schachtes und erfahren was es damit auf sich hat.

DAUER	3 Stunden // SCHWIERIGKEIT Mittlere Tour
REFERENT	Ranger Naturpark OBW
TREFFPUNKT	Parkplatz Bleschenberg bei Sinzendorf
AUSRÜSTUNG	Wetterfeste Kleidung, festes Schuhwerk, Trinken
HINWEISE	Trittsicherheit unbedingt erforderlich! Nicht für Kinderwagen geeignet.
ANMELDUNG	Online buchen unter www.bayerischer-wald.org/erlebnisse



Familienwanderung auf den Großen Arber

Bayerisch Eisenstein

12.08. // DIENSTAG // 10:00 UHR

Wir erklimmen gemeinsam den König des Bayerischen Waldes, den Großen Arber. Immer wieder gibt es interessante Erklärungen oder Aktionen für die Kinder. So schaffen wir es gemeinsam bis zum Gipfelkreuz. Dort endet die Tour, jeder kann dann nach eigenen Wünschen wieder zum Ausgangsort zurück gehen oder mit der Gondel fahren.

DAUER	3 Stunden // SCHWIERIGKEIT Mittlere Tour
REFERENTIN	Anette Lafaie, Gebietsbetreuerin
TREFFPUNKT	Brennesparkplatz gegenüber Arberalm
AUSRÜSTUNG	Feste Schuhe, Brotzeit, Jacke
HINWEISE	Für Familien mit Kindern ab 5 Jahren
ANMELDUNG	Online buchen unter www.bayerischer-wald.org/erlebnisse



Basteln in und mit der Natur

Lam

13.08. // MITTWOCH // 14:00 UHR

Wir sammeln Naturmaterialien und basteln damit die unterschiedlichsten Sachen.

DAUER	1,5 Stunden
REFERENTIN	Anette Lafaie, Gebietsbetreuerin
TREFFPUNKT	Parkplatz Panorama-Park
HINWEISE	Spaß am Basteln Für Familien mit Kindern ab 5 Jahren
ANMELDUNG	Online buchen unter www.bayerischer-wald.org/erlebnisse



Kreativ in der Natur bei einem Bastelnachmittag

Schwarzwihrberg

Rötz

13.08. // MITTWOCH // 09:00 UHR

Wir wandern durch das Naturwaldreservat und erfahren, was es damit auf sich hat und warum es etwas Besonderes ist. Bei dieser etwa drei- bis vierstündigen Wanderung gibt es Vieles zu erfahren.

DAUER	3,5 Stunden // SCHWIERIGKEIT Mittlere Tour
REFERENT	Ranger Naturpark OBW
TREFFPUNKT	Großer Wanderparkplatz Bauhof am Pavillon
AUSRÜSTUNG	Wetterfeste Kleidung, festes Schuhwerk, Trinken
HINWEISE	Trittsicherheit unbedingt erforderlich! Nicht für Kinderwagen geeignet
ANMELDUNG	Online buchen unter www.bayerischer-wald.org/erlebnisse



Der Kleine Arbersee und seine Geheimnisse

Lohberg

13.08. // MITTWOCH // 11:00 UHR

BESCHREIBUNG	Die Kurzbeschreibung finden Sie auf SEITE 20
DAUER	1,5 Stunden // SCHWIERIGKEIT Leichte Tour
REFERENTIN	Anette Lafaie, Gebietsbetreuerin
TREFFPUNKT	Am Seehäusl, Anfahrt mit der Kleinen Aberseebahn von Lohberg aus möglich
HINWEISE	Nicht für Kinderwagen geeignet
ANMELDUNG	Online buchen unter www.bayerischer-wald.org/erlebnisse



Schaurig ist's durchs Moor zu gehen

Arrach

14.08. // DONNERSTAG // 11:00 UHR

BESCHREIBUNG	Die Kurzbeschreibung finden Sie auf SEITE 14
DAUER	1,5 Stunden // SCHWIERIGKEIT Leichte Tour
REFERENTIN	Anette Lafaie, Gebietsbetreuerin
TREFFPUNKT	Seeparkplatz Arrach
HINWEISE	Für Kinderwagen geeignet
ANMELDUNG	Online buchen unter www.bayerischer-wald.org/erlebnisse



Was wuselt im Reitbach herum?

Arrach

14.08. // DONNERSTAG // 14:00 UHR

BESCHREIBUNG	Die Kurzbeschreibung finden Sie auf SEITE 26
DAUER	1,5 Stunden // SCHWIERIGKEIT Leichte Tour
REFERENTIN	Anette Lafaie, Gebietsbetreuerin
TREFFPUNKT	Arrach Seepark-Parkplatz
AUSRÜSTUNG	Bitte Gummistiefel mitbringen
HINWEISE	Für Familien mit Kindern ab 5 Jahren
ANMELDUNG	Online buchen unter www.bayerischer-wald.org/erlebnisse



Wallfahrtskirche St. Ulrich auf dem Haidstein

Auf den Haidstein

Bad Kötzing

17.08. // SONNTAG // 10:00 UHR

Wir gehen mit dem Naturpark Ranger Christoph von Liebenstein über die Wolframslinde hinauf zum Haidstein. Oben angekommen gibt es die Möglichkeit die Bergkapelle zu besichtigen und sich in der Haidsteiner Hütte zu stärken. Anschließend geht es zum Ausgangspunkt zurück. Wir können bei dieser Tour viel Spannendes über die Natur und ihre Wechselwirkungen erfahren.

DAUER	3 – 4 Stunden // SCHWIERIGKEIT Mittlere Tour
REFERENT	Christoph Grausam, Ranger Naturpark OBW
TREFFPUNKT	Wanderparkplatz Liebenstein
AUSRÜSTUNG	Festes Schuhwerk, ausreichend Trinken
HINWEISE	Für Erwachsene und Kinder ab 12 Jahren
ANMELDUNG	Online buchen unter www.bayerischer-wald.org/erlebnisse



Spielend auf den Osser

Lam**19.08. // DIENSTAG // 10:00 UHR**

BESCHREIBUNG	Die Kurzbeschreibung finden Sie auf SEITE 15
DAUER	2 Stunden // SCHWIERIGKEIT Mittlere Tour
REFERENTIN	Anette Lafaie, Gebietsbetreuerin
TREFFPUNKT	Wanderparkplatz Osser-Sattel
AUSRÜSTUNG	Trinken mitbringen
HINWEISE	Die Tour endet am Osser-Schutzhaus. Für Familien mit Kindern ab 5 Jahren
ANMELDUNG	Online buchen unter www.bayerischer-wald.org/erlebnisse



Erlebnis Bergwerk – mit Edelsteinsuche

Lam**19.08. // DIENSTAG // 15:00 UHR**

BESCHREIBUNG	Die Kurzbeschreibung finden Sie auf SEITE 15
DAUER	1,5 Stunden // SCHWIERIGKEIT Leichte Tour
REFERENTIN	Anette Lafaie, Gebietsbetreuerin
TREFFPUNKT	Gummistiefel, warme Jacke für das Bergwerk
HINWEISE	Für Familien mit Kindern ab 5 Jahren
ANMELDUNG	Online buchen unter www.bayerischer-wald.org/erlebnisse



Der Kleine Arbersee und seine Geheimnisse

Lohberg**20.08. // MITTWOCH // 11:00 UHR**

BESCHREIBUNG	Die Kurzbeschreibung finden Sie auf SEITE 20
DAUER	1,5 Stunden // SCHWIERIGKEIT Leichte Tour
REFERENTIN	Anette Lafaie, Gebietsbetreuerin
TREFFPUNKT	Am Seehäusl, Anfahrt mit der Kleinen Aberseebahn von Lohberg aus möglich
HINWEISE	Nicht für Kinderwagen geeignet
ANMELDUNG	Online buchen unter www.bayerischer-wald.org/erlebnisse



Auf dem Holzweg

Lam**20.08. // MITTWOCH // 14:00 UHR**

BESCHREIBUNG	Die Kurzbeschreibung finden Sie auf SEITE 17
DAUER	2,5 Stunden // SCHWIERIGKEIT Leichte Tour
REFERENTIN	Anette Lafaie, Gebietsbetreuerin
TREFFPUNKT	Wanderparkplatz Lambach
AUSRÜSTUNG	Leichte Schuhe
HINWEISE	Für Familien mit Kindern ab 5 Jahren
ANMELDUNG	Online buchen unter www.bayerischer-wald.org/erlebnisse



Kommen Sie mit in die Hölle

Rettenbach**21.08. // DONNERSTAG // 09:00 UHR**

Die Wanderung führt über Postfelden ins NSG Hölle; ob uns dabei der Teufel begegnet ist ungewiss. Was wir sehen werden, sind die eindrucksvollen Felsformationen und ab und zu auch der Höllbach. Über den Taubenberg gehen wir dann zurück nach Rettenbach.

DAUER	6 Stunden // SCHWIERIGKEIT Mittlere Tour
REFERENT	Ranger Naturpark OBW
TREFFPUNKT	Kriegerdenkmal Rettenbach
AUSRÜSTUNG	Verpflegung mitnehmen
HINWEISE	Trittsicherheit unbedingt erforderlich! Nicht für Kinderwagen geeignet.
ANMELDUNG	Online buchen unter www.bayerischer-wald.org/erlebnisse



Schaurig ist's durchs Moor zu gehen

Arrach**21.08. // DONNERSTAG // 11:00 UHR**

BESCHREIBUNG	Die Kurzbeschreibung finden Sie auf SEITE 14
DAUER	1,5 Stunden // SCHWIERIGKEIT Leichte Tour
REFERENTIN	Anette Lafaie, Gebietsbetreuerin
TREFFPUNKT	Seeparkplatz Arrach
HINWEISE	Für Kinderwagen geeignet
ANMELDUNG	Online buchen unter www.bayerischer-wald.org/erlebnisse



Was wuselt im Reitbach herum?

Arrach

21.08. // DONNERSTAG // 14:00 UHR

BESCHREIBUNG	Die Kurzbeschreibung finden Sie auf SEITE 26
DAUER	1,5 Stunden // SCHWIERIGKEIT Leichte Tour
REFERENTIN	Anette Lafaire, Gebietsbetreuerin
TREFFPUNKT	Arrach Seepark-Parkplatz
AUSRÜSTUNG	Bitte Gummistiefel mitbringen
HINWEISE	Für Familien mit Kindern ab 5 Jahren
ANMELDUNG	Online buchen unter www.bayerischer-wald.org/erlebnisse



Der Kleine Arbersee und seine Geheimnisse

Lohberg

27.08. // MITTWOCH // 11:00 UHR

BESCHREIBUNG	Die Kurzbeschreibung finden Sie auf SEITE 20
DAUER	1,5 Stunden // SCHWIERIGKEIT Leichte Tour
REFERENTIN	Anette Lafaire, Gebietsbetreuerin
TREFFPUNKT	Am Seehäusl, Anfahrt mit der Kleinen Arberseebahn von Lohberg aus möglich
HINWEISE	Nicht für Kinderwagen geeignet
ANMELDUNG	Online buchen unter www.bayerischer-wald.org/erlebnisse



Basteln in und mit der Natur

Lam

27.08. // MITTWOCH // 14:00 UHR

Wir sammeln Naturmaterialien und basteln damit die unterschiedlichsten Sachen.

DAUER	1,5 Stunden
REFERENTIN	Anette Lafaire, Gebietsbetreuerin
TREFFPUNKT	Parkplatz Panorama-Park
HINWEISE	Spaß am Basteln Für Familien mit Kindern ab 5 Jahren
ANMELDUNG	Online buchen unter www.bayerischer-wald.org/erlebnisse



Von Steinen, Ameisen und Drachen – eine Naturführung am Pfahl für die ganze Familie

Schorndorf

27.08. // MITTWOCH // 13:00 UHR

Sind Steine wirklich nur langweilig und grau? Warum mögen Tiere und Pflanzen kahlen Stein manchmal ganz besonders gern? Und was hat der Pfahl mit Drachen zu tun? Die kleine Wanderung führt uns an der Teufelsmauer entlang. Gemeinsam gehen wir spielerisch auf Entdeckungsreise in der Natur. Eine Naturführung für die ganze Familie.

DAUER	2 Stunden // SCHWIERIGKEIT Mittlere Tour
REFERENTIN	Lisa Gammer, Rangerin Naturpark OBW
TREFFPUNKT	Pfahlsplatz, hinter Pfahlhäuser 5, 93489 Schorndorf
AUSRÜSTUNG	Verpflegung mitnehmen
HINWEISE	Für Familien mit Kindern ab 6 Jahren
ANMELDUNG	Online buchen unter www.bayerischer-wald.org/erlebnisse



Eingang der Räuber-Heigl-Höhle am Kaisersberg

Räuber-Heigl-Tour

Bad Kötzing

28.08. // DONNERSTAG // 10:00 UHR

BESCHREIBUNG	Die Kurzbeschreibung finden Sie auf SEITE 38
DAUER	4 Stunden // SCHWIERIGKEIT Mittlere Tour
REFERENTIN	Anette Lafaire, Gebietsbetreuerin
TREFFPUNKT	Wanderparkplatz Reitenberg
AUSRÜSTUNG	Feste Schuhe und Trinken
HINWEISE	Einkehrmöglichkeit in der Kötztlinger Hütte Für Familien mit Kindern ab 5 Jahren
ANMELDUNG	Online buchen unter www.bayerischer-wald.org/erlebnisse



SEPTEMBER



Bitte melden Sie sich online an, damit wir Sie bei Terminverschiebungen benachrichtigen können. Mindestteilnehmerzahl **5 Personen**. Anmeldung bis **Vortag 16 Uhr** oder bei Wochenendführungen bis **Freitag 12 Uhr**.



Auf Schwirzapfaden - Wanderung zum Drei Wappen

Waldmünchen

04.09. // DONNERSTAG // 09:30 UHR

Bei dieser Wanderung gehen wir vom Berghof am Gibacht über den Leuchtturm der Menschlichkeit und das Glaskreuz weiter zum Kreuzfelsen. Von hier geht es dann zur ehemaligen Grenze von Oberpfalz, Niederbayern und Böhmen, dem sogenannten „Drei Wappen“. Zurück wandern wir dann über einen ehemaligen Schwirzapfad am Pfennigfelsen vorbei wieder zum Berghof.

DAUER	4 Stunden // SCHWIERIGKEIT Mittlere Tour
REFERENT	Ranger Naturpark OBW
TREFFPUNKT	Wanderparkplatz Berghof Gibacht
AUSRÜSTUNG	Wetterfeste Kleidung, festes Schuhwerk, Trinken
HINWEISE	Trittsicherheit unbedingt erforderlich! Nicht für Kinderwagen geeignet
ANMELDUNG	Online buchen unter www.bayerischer-wald.org/erlebnisse



Der Drei-Wappen-Felsen: Bayern, Böhmen und die Pfalz

Verschwundene Orte – Höhner

Waldmünchen

10.09. // MITTWOCH // 09:30 UHR

Bei dieser Wanderung gehen wir auf die Suche nach Überresten der verschwundenen Ortschaft Höhner, im Wald oberhalb der Ortschaft Geigant gelegen. Daneben gibt es auch noch andere Spuren menschlicher Nutzung zu entdecken, ebenso wie einige Naturjuwelen. Auf dem „Arberblick“ und „Kathlfelsen“ kann anschließend die Aussicht genossen werden.

DAUER	3 – 4 Stunden // SCHWIERIGKEIT Mittlere Tour
REFERENT	Ranger Naturpark OBW
TREFFPUNKT	Waldeingang Hiener beim Roßhof oberhalb von Geigant
AUSRÜSTUNG	Wetterfeste Kleidung, festes Schuhwerk, Trinken
HINWEISE	Trittsicherheit unbedingt erforderlich! Nicht für Kinderwagen geeignet.
ANMELDUNG	Online buchen unter www.bayerischer-wald.org/erlebnisse



Abendspaziergang an der Teufelsmauer

Schorndorf

10.09. // MITTWOCH // 18:00 UHR

In den Abendstunden machen wir uns auf den Weg entlang des Pfahls und genießen die besondere Stimmung des ausklingenden Tages. Gemeinsam gehen wir auf Entdeckungsreise in der Natur, denn der Pfahl ist Lebensraum für seltene Pflanzen und in den ehemaligen Steinbrüchen sind besondere Amphibien heimisch. Außerdem erfahren wir, wie es zu dieser geologischen Störung gekommen ist und was sie mit dem Teufel zu tun hat.

DAUER	2 Stunden // SCHWIERIGKEIT Mittlere Tour
REFERENTIN	Lisa Gammer, Rangerin Naturpark OBW
TREFFPUNKT	Pfahlsplatz, hinter Pfahlhäuser 5, 93489 Schorndorf
AUSRÜSTUNG	Wetterfeste Kleidung, festes Schuhwerk, Trinken
HINWEISE	Für Erwachsene und Kinder ab 10 Jahren
ANMELDUNG	Online buchen unter www.bayerischer-wald.org/erlebnisse



Auf den Spuren vergangener Völker **Falkenstein**

11.09. // DONNERSTAG // 09:00 UHR

Vom Wanderparkplatz Falkenstein geht es entlang an riesigen Woll-sackformationen und Opfersteinen vorbei bis auf den Lauberberg. Dort haben wir einen herrlichen Blick zur Kirche Marienstein. Diese werden wir nach einem Abstieg ins Mühlthal erreichen. Über den Semmelberg geht es zurück zum Ausgangspunkt in Falkenstein.

DAUER	6 Stunden // SCHWIERIGKEIT Mittlere Tour
REFERENT	Ranger Naturpark OBW
TREFFPUNKT	Wanderparkplatz beim TSV Falkenstein
HINWEISE	Trittsicherheit unbedingt erforderlich! Mittags-Einkehr im Gasthof Eder (Marienstein) Für Teilnehmer ab 12 Jahren
ANMELDUNG	Online buchen unter www.bayerischer-wald.org/erlebnisse



Natur und Genuss: Radtour zu regionalen Schätzen



Cham

12.09. // FREITAG // 16:00 UHR

Erlebt eine Radtour durch Stadt und Land, bei der Natur und Genuss im Mittelpunkt stehen. Die Tour führt durch das Naturschutzgebiet Regentaläue zum Biobauernhof von Alexander Fuchs. Dort könnt ihr einen Blick auf das Rote Höhenvieh werfen, erfahrt mehr über nachhaltige Landwirtschaft und welchen Beitrag seine Weiderinder zum Naturschutz leisten. Nach diesem Halt setzt ihr die Fahrt fort und genießt die malerische Landschaft, die euch zur historischen Klostermühle in Altenmarkt führt. Dort habt ihr die Gelegenheit mehr über die denkmalgeschützte Mühle zu erfahren und dabei regionale Schmankerln zu genießen.

DAUER	3 Stunden // SCHWIERIGKEIT Leichte Tour
REFERENTEN	Lisa Gammer und Carolin Babl
TREFFPUNKT	Marktplatz Cham (Start- und Zielpunkt)
AUSRÜSTUNG	Helm und Getränke mitnehmen
HINWEISE	Verpflegung in der Klostermühle auf Selbst-zahlerbasis. Mindest- bzw. Maximalteilnehmer zahl: 5 bis 15 Personen. Für Erwachsene und Kinder ab 10 Jahren
ANMELDUNG	Online buchen unter www.bayerischer-wald.org/erlebnisse



Der Kleine Arbersee und seine Geheimnisse

Lohberg

17.09. // MITTWOCH // 11:00 UHR

BESCHREIBUNG	Die Kurzbeschreibung finden Sie auf SEITE 20
DAUER	1,5 Stunden // SCHWIERIGKEIT Leichte Tour
REFERENTIN	Anette Lafaire, Gebietsbetreuerin
TREFFPUNKT	Am Seehäusl, Anfahrt mit der Kleinen Abersee-bahn von Lohberg aus möglich
HINWEISE	Nicht für Kinderwagen geeignet
ANMELDUNG	Online buchen unter www.bayerischer-wald.org/erlebnisse



Wasserscheidenweg Neukirchen

Neukirchen b. Hl. Blut

21.09. // SONNTAG // 14:00 UHR

Gemeinsam mit Ranger Christoph gehen wir entlang der Grenze auf dem abwechslungsreichen Wasserscheidenweg (Nk 24) zum Zwieseleck. Nach den rund 7 km endet die Tour wieder beim Wanderparkplatz. Eine etwas andere Wanderung und meditative Tour mit prägenden Waldbildern und dem ein oder anderen Innenhalten.

DAUER	3 Stunden // SCHWIERIGKEIT Mittlere Tour
REFERENT	Christoph Grausam, Ranger Naturpark OBW
TREFFPUNKT	Wanderparkplatz Neurittsteig
AUSRÜSTUNG	Festes Schuhwerk, Rucksackvesper und ausreichend Trinken
HINWEISE	Für Erwachsene und Kinder ab 12 Jahren
ANMELDUNG	Online buchen unter www.bayerischer-wald.org/erlebnisse




Meditative Tour auf dem Wasserscheidenweg

Der Kleine Arbersee und seine Geheimnisse

Lohberg

24.09. // MITTWOCH // 11:00 UHR

- BESCHREIBUNG** Die Kurzbeschreibung finden Sie auf **SEITE 20**
DAUER 1,5 Stunden // **SCHWIERIGKEIT** Leichte Tour
REFERENTIN Anette Lafaire, Gebietsbetreuerin
TREFFPUNKT Am Seehäusl, Anfahrt mit der Kleinen Abersee-
 bahn von Lohberg aus möglich
HINWEISE Nicht für Kinderwagen geeignet
ANMELDUNG Online buchen unter
[www.bayerischer-wald.org/
 erlebnisse](http://www.bayerischer-wald.org/erlebnisse)



Naturschutzgebiet Hölle bei Rettenbach



OKTOBER

Bitte melden Sie sich online an, damit wir Sie bei Termin-
 verschiebungen benachrichtigen können. Mindestteil-
 nehmerzahl **5 Personen**. Anmeldung bis **Vortag 16 Uhr**
 oder bei Wochenendführungen bis **Freitag 12 Uhr**.



Der Kleine Arbersee und seine Geheimnisse

Lohberg

01.10. // MITTWOCH // 11:00 UHR

- BESCHREIBUNG** Die Kurzbeschreibung finden Sie auf **SEITE 20**
DAUER 1,5 Stunden // **SCHWIERIGKEIT** Leichte Tour
REFERENTIN Anette Lafaire, Gebietsbetreuerin
TREFFPUNKT Am Seehäusl, Anfahrt mit der Kleinen Abersee-
 bahn von Lohberg aus möglich
HINWEISE Nicht für Kinderwagen geeignet
ANMELDUNG Online buchen unter
[www.bayerischer-wald.org/
 erlebnisse](http://www.bayerischer-wald.org/erlebnisse)



Wir gehen durch die Hölle

Rettenbach

06.10. // MONTAG // 13:30 UHR

Die Wanderung führt durch das Naturschutzgebiet Hölle.
 Ob uns dabei der Teufel begegnet, ist ungewiss. Was wir sehen
 werden, sind die eindrucksvollen Felsformationen und ab und zu
 auch den Höllbach.

- DAUER** 3,5 Stunden // **SCHWIERIGKEIT** Mittlere Tour
REFERENT Ranger Naturpark OBW
TREFFPUNKT Postfelden Parkplatz P2 NSG Hölle
AUSRÜSTUNG Verpflegung mitnehmen
HINWEISE Trittsicherheit unbedingt erforderlich!
 Nicht für Kinderwagen geeignet.
ANMELDUNG Online buchen unter
[www.bayerischer-wald.org/
 erlebnisse](http://www.bayerischer-wald.org/erlebnisse)



Der Kleine Arbersee und seine Geheimnisse

Lohberg

08.10. // MITTWOCH // 11:00 UHR

BESCHREIBUNG Die Kurzbeschreibung finden Sie auf **SEITE 20**
DAUER 1,5 Stunden // **SCHWIERIGKEIT** Leichte Tour
REFERENTIN Anette Lafaire, Gebietsbetreuerin
TREFFPUNKT Am Seehäusl, Anfahrt mit der Kleinen Abersee-
 bahn von Lohberg aus möglich
HINWEISE Nicht für Kinderwagen geeignet
ANMELDUNG Online buchen unter
www.bayerischer-wald.org/erlebnisse



Erlebnis Bergwerk – mit Edelsteinsuche

Lam

09.10. // MITTWOCH // 15:00 UHR

BESCHREIBUNG Die Kurzbeschreibung finden Sie auf **SEITE 15**
DAUER 1,5 Stunden // **SCHWIERIGKEIT** Leichte Tour
REFERENTIN Anette Lafaire, Gebietsbetreuerin
TREFFPUNKT Gummistiefel, warme Jacke für das Bergwerk
HINWEISE Für Familien mit Kindern ab 5 Jahren
ANMELDUNG Online buchen unter
www.bayerischer-wald.org/erlebnisse



Der Kleine Arbersee und seine Geheimnisse

Lohberg

15.10. // MITTWOCH // 11:00 UHR

BESCHREIBUNG Die Kurzbeschreibung finden Sie auf **SEITE 20**
DAUER 1,5 Stunden // **SCHWIERIGKEIT** Leichte Tour
REFERENTIN Anette Lafaire, Gebietsbetreuerin
TREFFPUNKT Am Seehäusl, Anfahrt mit der Kleinen Abersee-
 bahn von Lohberg aus möglich
HINWEISE Nicht für Kinderwagen geeignet
ANMELDUNG Online buchen unter
www.bayerischer-wald.org/erlebnisse



Wir erkunden die Streuobstwiese



Arrach

15.10. // MITTWOCH // 14:00 UHR

In Zusammenarbeit mit der Öko-Modellregion Naturpark Oberer Bayerischer Wald erkunden wir die Streuobstwiese – ein Paradies für Naturliebhaber. Erfahrt, was eine Streuobstwiese ist, wie wir sie nutzen können und für welche Tiere sie wichtig ist. Vielleicht finden wir sogar etwas Obst zum Probieren.

DAUER 1,5 Stunden // **SCHWIERIGKEIT** Leichte Tour
REFERENTIN Anette Lafaire, Gebietsbetreuerin
TREFFPUNKT Treffpunkt Arrach Seepark-Parkplatz
HINWEISE Familien mit Kindern ab 5 Jahren
ANMELDUNG Online buchen unter
www.bayerischer-wald.org/erlebnisse



Schaurig ist's durchs Moor zu gehen

Arrach

16.10. // DONNERSTAG // 11:00 UHR

BESCHREIBUNG Die Kurzbeschreibung finden Sie auf **SEITE 14**
DAUER 1,5 Stunden // **SCHWIERIGKEIT** Leichte Tour
REFERENTIN Anette Lafaire, Gebietsbetreuerin
TREFFPUNKT Seeparkplatz Arrach
HINWEISE Für Kinderwagen geeignet
ANMELDUNG Online buchen unter
www.bayerischer-wald.org/erlebnisse



Erlebnis Bergwerk – mit Edelsteinsuche

Lam

16.10. // DONNERSTAG // 15:00 UHR

BESCHREIBUNG Die Kurzbeschreibung finden Sie auf **SEITE 15**
DAUER 1,5 Stunden // **SCHWIERIGKEIT** Leichte Tour
REFERENTIN Anette Lafaire, Gebietsbetreuerin
TREFFPUNKT Gummistiefel, warme Jacke für das Bergwerk
HINWEISE Für Familien mit Kindern ab 5 Jahren
ANMELDUNG Online buchen unter
www.bayerischer-wald.org/erlebnisse



Der Kleine Arbersee und seine Geheimnisse

Lohberg

22.10. // MITTWOCH // 11:00 UHR

- BESCHREIBUNG** Die Kurzbeschreibung finden Sie auf **SEITE 20**
- DAUER** 1,5 Stunden // **SCHWIERIGKEIT** Leichte Tour
- REFERENTIN** Anette Lafaire, Gebietsbetreuerin
- TREFFPUNKT** Am Seehäusl, Anfahrt mit der Kleinen Abersee-
bahn von Lohberg aus möglich
- HINWEISE** Nicht für Kinderwagen geeignet
- ANMELDUNG** Online buchen unter
[www.bayerischer-wald.org/
erlebnisse](http://www.bayerischer-wald.org/erlebnisse)



Auf den Spuren des Bibers

Waldmünchen

22.10. // MITTWOCH // 13:30 UHR

Wir folgen dem Lauf der Schwarzach und erkunden dabei das Biberrevier. Auf spielerische Weise lernen wir dabei mehr über die Lebensweise dieses interessanten Baumeisters. Für Familien mit Kindern ab 6 Jahren, am besten Gummistiefel anziehen.

- DAUER** 2,5 Stunden // **SCHWIERIGKEIT** Mittlere Tour
- REFERENT** Ranger Naturpark OBW
- TREFFPUNKT** Vorderer Parkplatz des Perlsees beim
Steinengel
- AUSRÜSTUNG** Wetterfeste Kleidung, festes Schuhwerk
(Gummistiefel), Trinken
- HINWEISE** Trittsicherheit unbedingt erforderlich!
Nicht für Kinderwagen geeignet.
- ANMELDUNG** Online buchen unter
[www.bayerischer-wald.org/
erlebnisse](http://www.bayerischer-wald.org/erlebnisse)



Ein Biber unterwegs in seinem Revier

Schaurig ist's durchs Moor zu gehen

Arrach

23.10. // DONNERSTAG // 11:00 UHR

- BESCHREIBUNG** Die Kurzbeschreibung finden Sie auf **SEITE 14**
- DAUER** 1,5 Stunden // **SCHWIERIGKEIT** Leichte Tour
- REFERENTIN** Anette Lafaire, Gebietsbetreuerin
- TREFFPUNKT** Seeparkplatz Arrach
- HINWEISE** Für Kinderwagen geeignet
- ANMELDUNG** Online buchen unter
[www.bayerischer-wald.org/
erlebnisse](http://www.bayerischer-wald.org/erlebnisse)



Bunter Herbstspaziergang

Besinnlicher Herbstspaziergang

Cham

24.10. // FREITAG // 14:00 UHR

Wir genießen die herbstliche Stimmung in den Wäldern über Cham, entspannen beim gemütlichen Spaziergang und erleben die Natur mit allen Sinnen. Nebenbei erfahren wir ein paar spannende Fakten über Tiere und Pflanzen.

- DAUER** 2 Stunden // **SCHWIERIGKEIT** Mittlere Tour
- REFERENTIN** Lisa Gammer, Rangerin Naturpark OBW
- TREFFPUNKT** Wanderparkplatz an der Luitpoldhöhe,
oberhalb von Zur Luitpoldhöhe 14, 93413 Cham
- HINWEISE** Für Erwachsene und Kinder ab 10 Jahren
- ANMELDUNG** Online buchen unter
[www.bayerischer-wald.org/
erlebnisse](http://www.bayerischer-wald.org/erlebnisse)





Lehrpfad durch das Arracher Moor



NATUR - UND LANDSCHAFTSFÜHRER

Im Bereich des Naturparks und darüber hinaus gibt es zertifizierte Natur- und Landschaftsführer, die gerne für Führungen oder Vorträge zur Verfügung stehen. Sie verstehen sich als Vertreter des naturschonenden Tourismus und vermitteln Gästen wie auch Einheimischen Freude an der Begegnung mit Natur und Heimat.

Alois Jobst

Geführte Wanderungen im Vorwaldgebiet

ADRESSE Frankenberg 16a · 93179 Brennberg

TELEFON 09484/1240

Jürgen Köbler, Förster

Naturkundliche Wanderungen im Bereich Waldmünchen,
Vogelstimmenwanderungen

ADRESSE Bischofteinitzerstraße 1 · 93437 Furth im Wald

TELEFON 09973 / 1545

Franz Reuel

Bildvorträge und geführte Wanderungen im Lamer Winkel

ADRESSE Oberschmelz 8 · 93462 Lam

TELEFON 09943 / 2360

E-MAIL info@reuel.de

Rudolf Simeth

Bildvorträge und Radltouren in Bayern und Böhmen

ADRESSE Gustav-Gabriel-Straße 17 · 93495 Weiding

TELEFON 0173 / 5947879

WEBSITE www.waldaugen.de

Heinrich Urban

Wanderungen im Bereich Waldmünchen und Böhmerwald

ADRESSE Böhmerstraße 51 · 93449 Waldmünchen

TELEFON 0172 / 8697023



WWW.NATURPARK-OBW.DE



NATUR- UND KULTURFÜHRER



Hildegard Auburger

Wandern im Naturpark „Vorderer Bayerischer Wald“.
Die Natur erleben und dabei die Seele baumeln lassen.

ADRESSE Kolmberg · Ortsstraße 2a · 93192 Wald
TELEFON 09463/1432

Was ist los im Arracher Moor?

Begleiten Sie unsere Moorführer bei einer Exkursion entlang des Moorpfadens im Naturschutzgebiet Arracher Moor.

TERMINE donnerstags, 10:00 bis 11:30 Uhr
TREFFPUNKT Parkplatz beim Seepark
INFOS Tourist-Info Arrach, Tel: 09943/1035
Anmeldung bis zum Vortag erforderlich

Streifzug durch die Natur-Art-Parks Arrach

Der Weg verbindet den „Seepark“ mit dem Naturschutzgebiet „Arracher Moor“, den „Energiepark auf Gut Kleß“ und die bestehenden Handwerks-Kunststätten und zwei Museen.

TERMINE jeden Freitag von 9:30 bis 12:00 Uhr
TREFFPUNKT Parkplatz beim Seepark
INFOS Tourist-Info Arrach, Tel: 09943/1035
Anmeldung bis zum Vortag erforderlich

Gäste- und Kulturführer Bayerwald e.V.

Der Verein ist eine Interessengemeinschaft von ausgebildeten Gäste- und Kulturführern bzw. Reiseleitern, die Gästen und Einheimischen den Bayerischen Wald bis hinaus ins Donautal in Landschaft, Kultur und regionalen Besonderheiten näher bringen.

KONTAKT Verein Gäste -und Kulturführer Bayerwald e.V.
1. Vorsitzende Katrin Wachter
Am Steinberg 35 · 94078 Freyung
TELEFON 08551 / 914455
E-MAIL katrin_wachter@gmx.de
WEBSITE www.reiseleitung-bayerwald.de



WWW.NATURPARK-OBW.DE

KRÄUTERPÄDAGOGEN




Die Kräuterpädagoginnen der „Unkräuterschule“ bieten Führungen für Gruppen und Vereine rund ums Thema Kräuter an. Angebote, Adressen und Infos unter www.unkraeterschule.de

„Riechen und Schmecken – die Natur neu entdecken“

Unter Führung einer Kräuterpädagogin können Sie alles über die Heilkräfte der Natur erfahren.

TERMINE Mittwochs von Mai bis Oktober, 9:30 bis 11:30 Uhr
REFERENTIN Monika Eckl
INFOS Tourist-Info Arrach, Tel: 09943/1035
KOSTEN 3,00 € pro Person – Kostenlos mit Gästekarte



„Kräuter- und Unkräuter“-Vielfalt entdecken

EINRICHTUNGEN



Naturpark-Infostelle Burg Hof am Regen/Nittenau

In der Burg Hof am Regen befindet sich eine kleine Infostelle, die über die Kulturgeschichte und Landschaften rund um Nittenau informiert. Von Mai bis Oktober täglich geöffnet.

Naturpark-Infostelle Althütte

Direkt im Aktivzentrum an der Althütte gelegen, informiert die Infostelle des Naturparks über den nahe gelegenen Buchenwald und das Naturwaldreservat Hüttenhänge. Von 9 – 18 Uhr, im Winter von 9 – 17 Uhr geöffnet

Naturpark-Infostelle Hölle

Im sanierten Hofcafé „Zur Hölle“ befindet sich im Obergeschoss eine neue Ausstellung, die über das nahe gelegene Naturschutzgebiet Hölle informiert. Im Untergeschoss kann man sich nach einer anstrengenden Wanderung durch die Hölle bei einer Tasse Kaffee erholen. Von April bis Oktober wochenends geöffnet. Auf Anfrage sind für Gruppen individuelle Führungen durch die Ausstellung möglich. Melden Sie sich gerne per Mail.

E-MAIL info@naturpark-obw.de

Naturpark-Infostelle Treffelstein

In der ehemaligen Wasserreserve am Drachenturm finden Sie sowohl touristische Informationen als auch Einblicke in die Geschichte. Eine Hördusche wartet ebenfalls auf Ihren Besuch. Vom Dach des Infozentrums hat man einen schönen Rundumblick. Täglich von 7 – 21 Uhr geöffnet.

Kreislehrgarten im Klostergarten Walderbach

Ein Garten für alle Sinne: Biotope, Steingarten, Kräutergarten und zahlreiche Staudenbereiche liefern Anregungen für den eigenen Garten. Führungen für Gruppen auf Anfrage beim Sachgebiet für Gartenbau. Der Kreislehrgarten ist täglich geöffnet.

TELEFON 09971 / 78-396

Wildgarten und Unterwasserbeobachtungsstation Furth im Wald

Der Pfad durch den Wildgarten führt über Hängebrücken und Moorwege vorbei an Informationen zu Insekten, Wildpflanzen, Tieren, Pflanzenkläranlagen und regenerativen Energien. Führungen Di / Do / So, 14 Uhr, Mai bis Oktober; Nähe Campingplatz, ganzjährig geöffnet; Ansprechpartner: Uli Stöckerl

TELEFON 09973 / 2933

WEBSITE www.wildgarten-furth.de

Bayerwald-Tierpark Lohberg

In dem ca. 6 ha großen Gebiet mit einem gut begehbaren Rundweg werden den Besuchern die einheimischen Tiere vorgestellt. Der Tierpark ist ganzjährig geöffnet.

WEBSITE www.bayerwald-tierpark.de

Wildgehege und Waldmuseum Furth im Wald

Wildtiergehege, Aquarium, Bienenhaus, zahlreiche Ausstellungsstücke im Waldmuseum. Auf Anfrage Führungen für Gruppen.

TELEFON 09973 / 4476

WEBSITE www.steinbruchsee.de

LBV Umweltzentrum „Mensch und Natur“

Im Lebensraum Drahtinsel werden Pflanzen und Tiere aus Feuchtwiesen und Weihern vorgestellt. Von Frühjahr bis Herbst geöffnet. Öffnungszeiten des Zentrums bitte telefonisch erfragen.

ADRESSE Alte Mühle · Nößwartling · 93473 Arnschwang

TELEFON 09977 / 8227

WEBSITE www.cham.lbv.de

Bund Naturschutz – Geschäftsstelle Klostermühle

ADRESSE Klostermühle Altenmarkt 6 · 93413 Cham

TELEFON 09971 / 9952437

WEBSITE cham.bund-naturschutz.de



WWW.NATURPARK-OBW.DE



NATURERLEBNISSE



Sie können für Gruppen, zum Beispiel für Betriebsausflüge, Vereinsausflüge oder andere Gruppen jederzeit individuelle Touren anfragen. Gerne auch direkt vor Ihrer Haustüre, denn überall findet sich schöne Natur.

Touren von 2 – 3 Stunden bis zu Tagestouren sind möglich.

Das Naturschutzgebiet und FFH-Gebiet Arracher Moor

- » Wie entsteht eigentlich ein Moor?
- » Wir erkunden das Arracher Moor und seine Bewohner

Das Naturschutzgebiet und FFH-Gebiet Kleiner Arbersee

- » Wandertag mal anders!
- » Sagenhaftes rund um den Kleinen Arbersee

Das Naturschutzgebiet und FFH-Gebiet Neubäuer Weiher

- » Was ist so besonders am Neubäuer Weiher?
- » Wer ist der Strandling und wie lebt der Wasserschlauch?

Lebensraum Hecke

- » Bestandteile der Kulturlandschaft
- » Tiere und Pflanzen kennen lernen
- » Einfache Übungen zur Artbestimmung
- » Nutzung und Nutzen der Hecken

Lebensraum Wald

- » Pflanzen des Waldes kennen lernen
- » Waldtieren auf der Spur (Tierspuren, Bodentiere ...)
- » Zusammenhänge im Wald entdecken
- » Wald mit allen Sinnen spielerisch erkunden



Inzwischen hat der Naturpark fünf Naturparkschulen und zwei Naturpark-Kitas, die immer wieder mit den Rangern auf Entdeckungstour gehen, dies steht auch anderen Schulen zur Verfügung bei:

Natürlich Wandertag – ein etwas anderer Klassenausflug

Sie gehen mit Ihrer Schulklasse wandern und einer unserer Ranger begleitet Sie, erklärt die Natur am Wegesrand, immer mal wieder unterbrochen mit einem Naturspiel oder einer Bastelei.

Oder Sie brauchen Praxisstunden für die Lehrplanthemen Wiese, Hecke, Wald oder Wasser? Auch da können Sie uns fragen. Diese Veranstaltungen dauern zwischen 2 – 3 Stunden. Den geeigneten Platz wissen Sie oder wir finden ihn fußläufig von der Schule entfernt.

Was Sie und die Kinder brauchen sind Lust am Entdecken, feste Schuhe und eine Brotzeit für eine Pause. Alles andere wie Schreibmaterial, Arbeitsblätter etc. bringen wir mit.



Wandertag mal anders! Spielerisch die Natur erkunden.

Haben Sie Interesse, dann melden Sie sich bei:

Naturpark Oberer Bayerischer Wald · Landratsamt Cham

Anette Lafaire, Gebietsbetreuerin

Rachelstraße 6 · 93413 Cham

TELEFON 09971 / 78 - 386

E-MAIL anette.lafaire@lra.landkreis-cham.de

WEBSITE www.naturpark-obw.de



Der Naturpark Oberer Bayerischer Wald zeichnet sich mit seiner außergewöhnlichen Vielfalt aus. Von extremen Trocken-Kiefern-Wäldern, über seltene Niedermoore und artenreichen Auen, bis hin zu über 1.000 Meter hohen Gipfeln: im Naturpark Oberer Bayerischer Wald gibt es viele Naturschätze zu entdecken.



★ Geotope

Besonders wertvolle und markante Geotope werden als **schönste Geotope Bayerns ausgezeichnet**. Im Naturpark Oberer Bayerischer Wald zählen der ehemalige Steinbruch im Pingartner Porphyry (1), der ehemalige Steinbruch bei Obertrübenbach (2) und das aus Glimmerschiefer bestehende Osser-Massiv (3) dazu.

● Naturschutzgebiete

Im Naturparkgebiet sind etwa 2.360 Hektar als Naturschutzgebiete ausgewiesen. In diesen Gebieten gelten besondere Regeln, um seltene Tier- und Pflanzenarten sowie Lebensgemeinschaften bestmöglich zu schützen.

Weichselbrunner Weiher und Trockenkiefernwald (1), Wald- und Heidelandschaft (2), Neubauer Weiher (3), Pfahluine Schwärzenberg (4), Regentalhänge bei Kirchenrohrbach (5), Hölle bei Rettenbach (6), Falkensteiner Schlosspark (7), Regentalaue zwischen Cham und Pöising (8), Schlosspark Sattelpfeilstein (9), Ponholzachtal (10), Moorgebiet bei Arrach (11) und Kleiner Arbersee (12)



Wollgras am Kleinen Arbersee

Impressum

HERAUSGEBER

Naturpark Oberer Bayerischer Wald e.V.
Copyright © 2025

REDAKTION

Naturpark Oberer Bayerischer Wald e.V.

GESTALTUNG

LABOR 2 – Designagentur, Christian Vill

DRUCK

LABOR 2 – Werbeproduktion, Bad Kötzing

BILDNACHWEIS

Naturpark Oberer Bayerischer Wald,
Tourist-Info Landkreis Cham, Urlaubsregionen
im Naturpark, AdobeStock

FÖRDERUNG

Bayerisches Staatsministerium für
Umwelt und Verbraucherschutz (StMUV)



Himmelsleiter im Schlosspark Falkenstein



Informationen

Naturpark Oberer Bayerischer Wald e.V.

Rachelstraße 6 · 93413 Cham

TELEFON 09971 / 78 - 870

info@naturpark-obw.de

www.naturpark-obw.de



Tourist-Information Landkreis Cham

Rachelstraße 6 · 93413 Cham

TELEFON 09971 / 78 - 431

touristik@lra.landkreis-cham.de

www.bayerischer-wald.org



gefördert durch
Bayerisches Staatsministerium für
Umwelt und Verbraucherschutz



Naturparke
Deutschland

